

6 Catedral de San Marcos. 

La iglesia, que toma su nombre del patrono de la Ciudad de Arica, fue mandada a construir en 1871, a los talleres de Gustave Eiffel en Francia. Tras el terremoto de 1868, se trasladó desde su locación original hasta Arica. El templo fue declarado Monumento Nacional el 04 de octubre de 1984 y su campana en el año 2002. Bolognesi N°196.

7 Casa de la Gobernación de Arica 


Edificio diseñado en 1876 por Eiffel e inaugurado en 1907. Su calidad material permite apreciar en su interior la riqueza del trabajo de envigado de pino oregón y encielado de madera ecuatoriano. Durante el terremoto de 1987, su estructura sufrió serios daños, por lo que fue restaurada a partir de 1997. Fue declarada Inmueble de Conservación Histórica el año 2009. San Marcos N° 157.

8 Edificio de la Antigua Aduana de Arica. 

Edificio de estilo neoclásico compuesto de tres cuerpos. Estructurado en base a un sistema mixto de albañilería simple, enmarcados en machones de mampostería de piedra y fundaciones sobre bolones, además de pilares interiores y vigas de estructura metálica. Una de sus principales características es su estructura metálica prefabricada traída de los talleres de Eiffel en Francia. Comenzó a ser construida en el año 1871 y terminada en 1874. Declarado Monumento Nacional en 1977. Experimentó una primera restauración el año 1991 y durante el 2019 se ejecuta una segunda parte. Parque Estación S/N°.

9 Estación de Ferrocarriles Arica La Paz 

De estilo neoclásico, posee bases y estructura de piedras provenientes del sector boliviano de Comanche. Fue inaugurada en 1913 como estación de pasajeros. En los últimos años funcionaba en su interior el Museo Ferroviario, que mostraba la contribución del ferrocarril a la historia de Arica. El trazado ferroviario responde al cumplimiento del tratado de paz de 1904 entre Chile y Bolivia. Este edificio fue declarado Monumento Histórico en 1990. Durante 2019 se desarrolla el proyecto de restauración de este lugar, que incluye la construcción de nuevos volúmenes que albergaran el funcionamiento de la Biblioteca Regional. 21 de Mayo N° 51.

10 Cuartel N° 1 Regimiento Motorizado Reforzado N°4 Rancagua de Arica 

El Regimiento de Infantería N°4 "Rancagua" es una de las unidades más destacadas del Ejército. Ostenta una vida brillante y nutrida en hechos gloriosos. El actual lema de los cuartinos fue creado en 1814 durante la "Batalla de Rancagua", durante la Guerra de la Independencia, por el libertador Don Bernardo O'Higgins Riquelme: "Vencer o morir". Fue declarado Inmueble de Conservación Histórica en el año 2009. General Velásquez S/N.



CIRCUITO PATRIMONIAL

Arica



Les invitamos a visitar nuestra página web y conocer más sobre nuestras Rutas patrimoniales en rutas.bienes.cl y en nuestra APP @ Rutas Patrimoniales disponible en Play Store e iTunes

Email: consultas15@mbienes.cl
rutaspatrimoniales@mbienes.cl

Dirección SEREMI Región de Arica y Parinacota
Siete de Junio #188, 4° piso
Avda. Libertador Bernardo O'Higgins 720
Teléfono: +562 2937 5100

Ruta Patrimonial

Arica, casco histórico como reflejo del pasado.

Región de Arica y Parinacota



Circuito Patrimonial Arica

En el centro de Arica se emplazan las construcciones del ferrocarril de Arica a La Paz, la Ex Aduana, la Gobernación Marítima y el Puerto, que conforman la base de un área urbana de gran valor patrimonial, donde se pueden observar edificios prefabricados hechos en los talleres franceses de Gustave Eiffel, antiguas fortificaciones y otras construcciones que cuentan una historia que entretreje el pasado y el presente de la ciudad de Arica.

1 Ex Isla del Alacrán y Restos de la Fortificación

Ubicada en la costa sur de la ciudad, destaca por su valor geológico, sus antecedentes prehistóricos y sus fortificaciones. Esta península, de 50 mil m², se ubica frente al Morro, y desde el periodo Precolombino hasta el siglo XX, fue sujeto de explotación de guano. Durante la colonia, fue ocupada como un fuerte por los españoles para repeler los continuos ataques de corsarios y piratas como Drake, Sharp y Watling, atraídos por los embarques de oro y plata que salían de este puerto hacia España, metales preciosos que provenían de Potosí. Siendo una isla, en 1965 se terminó de unir al continente de forma artificial. Actualmente los surfistas la reconocen por su ola "El gringo". Fue declarada Monumento Histórico el 13 de Diciembre de 1985. Isla del Alacrán S/Nº.

2 Morro de Arica/ Museo Histórico y de Armas

Peñón histórico ubicado al lado del mar. Su compleja geografía y sus construcciones defensivas, fueron los principales escollos que tuvieron que librar las tropas chilenas en el momento del asalto y Toma de Arica. La valentía y estrategia del avance de las tropas chilenas, lo convierten en un emblema de la Guerra del Pacífico. Av. San Martín S/N. Cima del Morro.

3 Edificio Consistorial de Arica

Edificio ecléctico construido en 1925 con atisbos más clásicos. En él destaca el ritmo de las ventanas en sus dos pisos y la forma con que se adecúa a la esquina. Al interior, se han hecho algunas modificaciones, entre las que destaca el patio central de estructura metálica. Fue creado inicialmente como escuela modelo y hoy tiene fines administrativos de la Ilustre Municipalidad de Arica. Fue declarado Inmueble de Conservación Histórica el año 2009. Sotomayor Nº415.

4 Casino de Carabineros de Chile



Casona de adobe propia de la zona central del país, se caracteriza por sus corredores cubiertos con pavimentos de batuco y balaustrada de madera. Posee un antejardín que distancia la fachada de la línea de edificación, con lo que se aísla del ruido de la calle. Fue declarado Inmueble de Conservación Histórica en el 2009. Yungay Nº484.

5 Casa Bolognesi, Consulado de Perú

Elegante casona, donde vivió el coronel Francisco Bolognesi, muerto en el Asalto y Toma del Morro de Arica. Su construcción data de 1870, elaborada de madera y relleno de adobillo, la que se vio comprometida con el terremoto de 1987, requiriendo de un complejo proyecto de restauración en 1994. En el año 2009 fue declarada como Inmueble de Conservación Histórica. Yungay Nº304.



Simbología mapa de ubicación

-  Hitos circuito
-  Mar/ríos

Simbología accesibilidad

-  Accesibilidad universal
-  Accesibilidad limitada
-  Inaccesible