

Simbología

- Circuito
- Caminos
- División comunal
- Frontera Internacional
- Ruta 5
- Salar
- Parque Nacional
- Bien Nacional Protegido
- Zona Urbana

Actividades turísticas

- Ciclismo
- Trekking
- Natación

Servicios turísticos y transporte

- Alojamiento
- Aeropuerto
- Terminal de buses

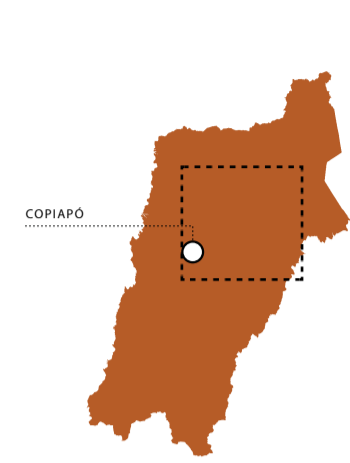
Servicios complementarios

- Banco / Cambio
- Carabineros
- Estación de servicio
- Hospital
- Información turística
- Alimentación / Restaurant

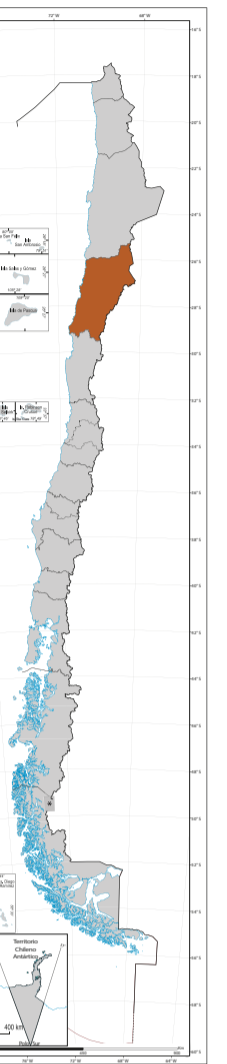
Atractivos turísticos

- Patrimonio de la Humanidad
- Parque Nacional
- Pueblo / Arquitectura interesante
- Mirador
- Flora y fauna
- Flora
- Fauna
- Avistamiento de Aves
- Fotografía
- Mina
- Geología / Formación Geológica
- Salar
- Lago / Laguna
- Tranque / Represa
- Río
- Tren Antiguo / Temático
- Museo / Centro cultural
- Ruinas
- Centro de Oración / Santuario

Región de Atacama



Chile



Teléfonos de emergencia

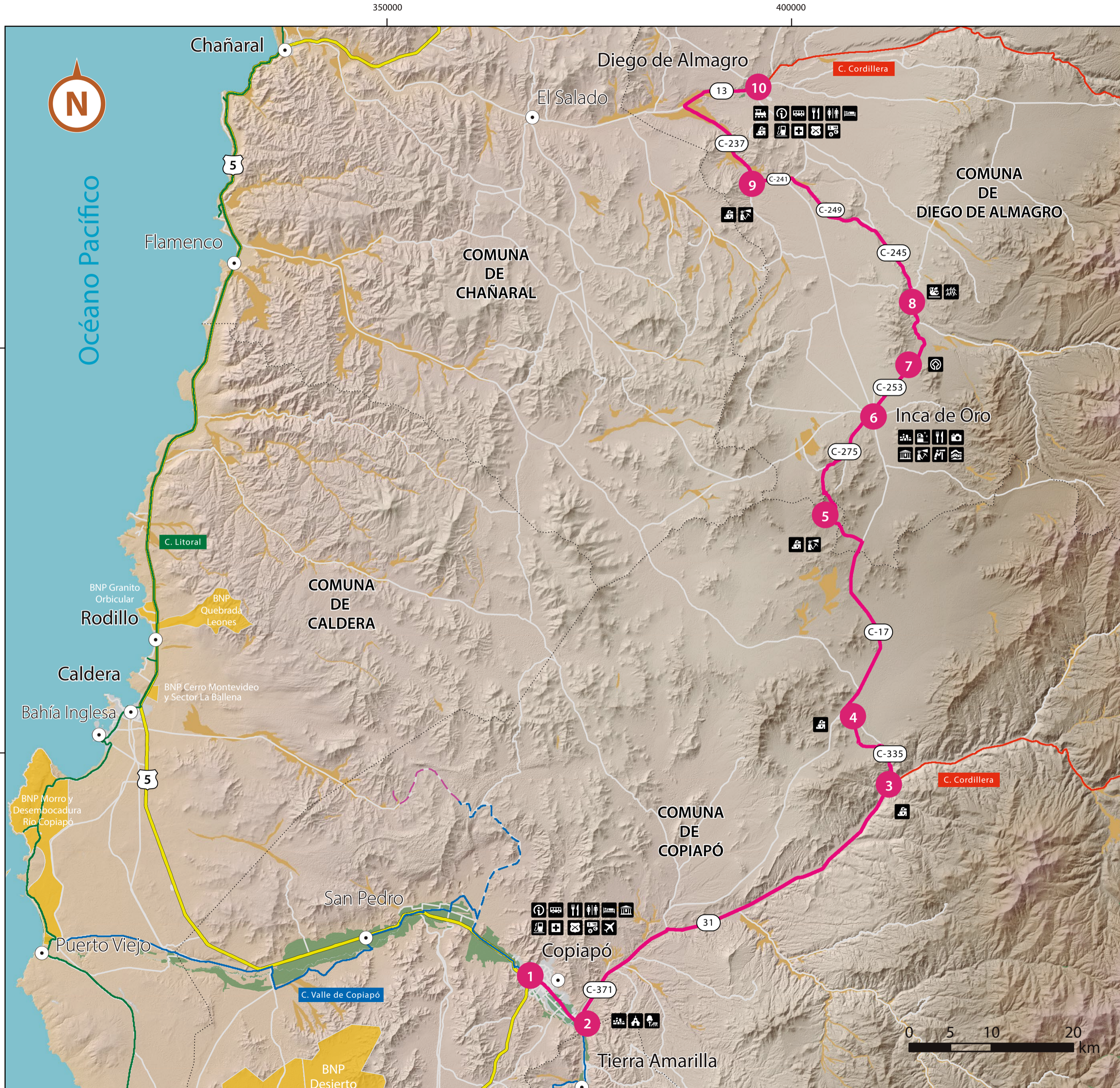
- 131 Ambulancia
- 132 Bomberos
- 133 Carabineros

Hitos

- 1 Diego de Almagro
- 2 Llanta
- 3 Camino del Inca Qhapaq Nan
- 4 Estación de Ferrocarriles de Montadón
- 5 Mina de Bórax
- 6 Acceso a Salar de Pedernales
- 7 Tranque La Ola
- 8 Río de Leoncito
- 9 Mirador Salar de Maricunga
- 10 Gruta de la Candelaria
- 11 Mirador Laguna Santa Rosa
- 12 Entrada a Parque Nacional Tres Cruces
- 13 Portezuelo Maricunga
- 14 La Puerta
- 15 Copiapó

Puntos de Interés

- 1₁ Mirador Cuesta el Asiento
- 1₂ Mirador Pedernales
- 1₃ Puquios (C. Minero Inca, Hito 3)



Simbología

- Circuito
- Caminos
- División comunal
- Ruta 5
- Bien Nacional Protegido
- Zona Urbana

Actividades turísticas

- Ciclismo
- Trekking
- Natación

Servicios turísticos y transporte

- Alojamiento
- Aeropuerto
- Terminal de buses

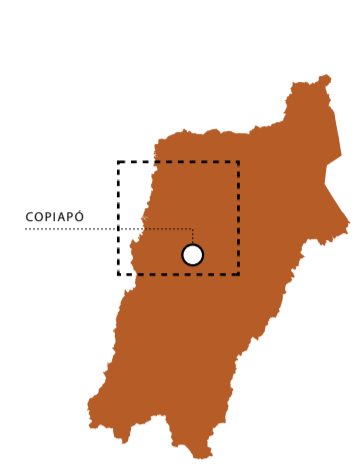
Servicios complementarios

- Banco / Cambio
- Carabineros
- Estación de servicio
- Hospital
- Información turística
- Alimentación / Restaurant

Atractivos turísticos

- Patrimonio de la Humanidad
- Atractivo cultural
- Pueblo / Arquitectura interesante
- Mirador
- Parque / Plaza
- Observatorio astronómico
- Arqueología / Centro arqueológico
- Mina
- Tren Antiguo / Temático
- Museo / Centro cultural
- Ruinas
- Centro de Oración / Santuario
- Geología / Formación Geológica
- Fotografía

Región de Atacama



Chile



Teléfonos de emergencia

- 131 Ambulancia
- 132 Bomberos
- 133 Carabineros

Hitos

- 1 Copiapó
- 2 Paipote
- 3 Puquios
- 4 Carrera Pinto
- 5 Tres Puntas
- 6 Inca de Oro
- 7 Marcador Camino del Inca
- 8 Finca de Chañaral
- 9 Mineral de Chañarito
- 10 Estación de Ferrocarriles