



**RUTA  
PATRIMONIAL**  
VICENTE PÉREZ ROSALES PARQUE NACIONAL



Ruta Patrimonial  
**Vicente Pérez Rosales  
Parque Nacional.**  
Región de Los Lagos



# Ruta Patrimonial

## Vicente Pérez Rosales. Parque Nacional.

La Ruta propone un recorrido mixto, principalmente vehicular, con tramos de senderos caminables y con navegación, que busca facilitar el acceso, conocimiento y uso de espacios de un territorio de alto valor natural, paisajístico e histórico cultural.


La Ruta misma está dividida en tres grandes tramos con un total de 18 hitos. Incorpora además una descripción de los senderos de CONAF que forman parte del Parque Nacional.

### Tramo 1 BORDE SUR LAGO LLANQUIHUE

**1. PUERTO VARAS.** El contraste entre elementos naturales y arquitectónicos de alto valor estético deslumbra a quienes visitan Puerto Varas. La inmensidad del lago Llanquihue se fusiona con el imponente telón de fondo compuesto por los volcanes Osorno, Calbuco y Puntagudo que, junto al cerro Tronador, conforman la marca indiscutible de esta ciudad.

**2. MIRADOR RUTA INTERLAGOS.** Desde este punto es posible contemplar la grandiosidad del lago Llanquihue hasta sus más remotos confines. Su nombre proviene de la lengua mapudungún (“lugar escondido”) y al observarlo desde aquí se revela aquello supuestamente oculto: el abundante follaje nativo que emerge desde su ribera y las altas cumbres que lo circundan.

Embarcadero Petrohue



**3. MIRADOR LAGO LLANQUIHUE.** Metros antes del ingreso al Parque Nacional Vicente Pérez Rosales, en el sector de Ensenada, se emplaza este mirador desde el cual es posible ver gran parte de la esplendorosa naturaleza que lo circunda: el lago Llanquihue y, de oriente a poniente, los volcanes Calbuco y Osorno.

**4. LAGUNA VERDE.** Un angosto canal que emerge desde el lago Llanquihue empalma con Laguna Verde, una pequeña ensenada ubicada entre rocas volcánicas y que al sur poniente cuenta con una pequeña playa. Sus aguas ostentan un intenso color verde gracias a la concentración de microalgas en suspensión.

**5. VOLCÁN OSORNO.** Formado por lavas basálticas y andesítico-basálticas, el volcán Osorno actualmente alcanza los 2.652 metros de altura, con un cráter único de 300 metros de diámetro, aproximadamente. Es considerado, junto con el Fuji de Japón, uno de los conos más hermosos y perfectos del llamado cinturón de fuego del océano Pacífico.

**6. ROCA ABANICO.** Ubicada a casi 10 kilómetros desde el cruce de las rutas CH-225 y U-99V, la roca Abanico es un punto de referencia en la ribera oriental del lago Llanquihue. Se trata de una piedra de "basalto columnar radial", como reza una de las señalizaciones turísticas de color verde de la Red Interlagos que se alcanza a divisar en una curva por la misma carretera.

Vestigios del vapor Santa Rosa



# Ruta Patrimonial

## Vicente Pérez Rosales. Parque Nacional.

**7. EL SALTO DE LAS CASCADAS.** La llamada “cascada” es un cuerpo de agua de 50 metros de altura (puede variar a 30 metros según la estación del año) con forma de velo, que nace desde el aledaño río Blanco y que representa una gran belleza escénica.

### Tramo 2 PARQUE NACIONAL VICENTE PÉREZ ROSALES

**8. SALTOS DEL PETROHUÉ.** Mundialmente conocidos, constituyen un espectáculo natural asombroso. En este punto el caudal se va acomodando al curso de las rocas volcánicas encajonadas por el volcán Osorno y la sierra Santo Domingo, las que toman forma de altos acantilados permitiendo torrentosas cascadas -cuyo flujo es en promedio de 370 metros cúbicos por segundo- hacia pozones de vívido color esmeralda.

**9. MIRADOR SIERRA SANTO DOMINGO.** Este mirador se levanta al este del río Petrohué, justamente al frente de los saltos homónimos, y alcanza una cota máxima de 1.700 metros. Acercarse al río desde este punto constituye una experiencia sensorial de gran impacto: el ruido directo de los primeros saltos del río junto al murallón verde de la Sierra hace empaparse de la naturaleza en estado puro.

El salto de Las Cascadas




**10. PETROHUÉ.** Una clásica postal es la que ofrece la localidad de Petrohué, rodeada de un frondoso bosque nativo con el imponente volcán Osorno a sus espaldas y una angosta playa de fina arena volcánica a sus pies. Este pequeño poblado es el más importante de los que se encuentran al interior del Parque, en tanto es un punto de enlace para turistas como para quienes habitan en el sector.

**11. LAGO TODOS LOS SANTOS.** Con una superficie de 178.5 km<sup>2</sup>, ha sido una ruta náutica internacional desde tiempos ancestrales. Desde el muelle de Petrohué se debe caminar unos 700 metros bordeando el lago hasta llegar al sector conocido como playa Petrohué. Se trata de una playa de arena volcánica de color gris y de aguas color turquesa intenso, características del lago.

**12. MIRADOR LA PICADA.** Con el fin de llegar al hito se debe recorrer ocho kilómetros de subida, por un camino que va por la zona de colada de lava del volcán Osorno, siguiendo por el faldeo noreste hasta llegar al sector conocido como Cerro La Picada, punto donde es posible observar el lago Todos los Santos y el cerro Tronador. El sector La Picada alberga el mirador que forma parte del sendero Paso Desolación, que recorre desde el norte del volcán hasta el sector de Petrohué.

Cascada Yefi



# Ruta Patrimonial

## Vicente Pérez Rosales. Parque Nacional.

**13. SENDERO VALLE EL CALLAO.** Situado a 45 minutos de navegación por el lago Todos los Santos, primero en dirección oriente y luego norte, puerto Rincón es el punto de inicio del sendero del Valle El Callao, que reproduce, según algunas versiones, un tramo de la antigua Ruta de los Jesuitas (misiones circulares) que partía en la Isla Grande de Chiloé y culminaba en el Lago Rupanco.

**14. SENDERO PASO VURILOCHE.** El nombre del Paso Vuriloche comenzó a correr de boca en boca con la llegada de los conquistadores españoles. Por este sendero se puede alcanzar la argentina Pampa Linda en un itinerario que dura entre seis a ocho días desde el delta del río Blanco, punto de inicio de la ruta al Paso Vuriloche, ubicado en el sector sur del lago Todos los Santos.

**15. VILLA PEULLA.** Luego de una navegación de una hora y media, desde el muelle de Petrohué se accede a Villa Peulla, un espacio ubicado en terrenos privados al interior del Parque Nacional Vicente Pérez Rosales. La presencia del Estado quedó marcada en el territorio al ingresar servicios públicos como la Policía de Investigaciones (PDI), el Servicio Agrícola y Ganadero (SAG), una escuela básica municipal, una posta de salud rural y el Registro Civil.

Hacia laguna Cayutué




### Tramo 3 SIGUIENDO EL CURSO DEL RÍO PETROHUÉ

**16. TERMAS DE RALÚN.** Se trata de unos pozones de agua caliente, rústicos, al aire libre, sin costo para los visitantes, quienes pueden disfrutar de una tarde a orillas del río Petrohué entrando a las piscinas naturales o regalándose un baño de barro termal en la cara y el cuerpo.

**17. DESEMBOCADURA DEL RÍO PETROHUÉ.** En este sector se halla un sitio donde es posible contemplar el paisaje en que el río y el estuario del Reloncaví se encuentran. No es un mirador con infraestructura habilitada y, sin embargo, es un espacio ideal para contemplar este lugar altamente rico en biodiversidad.

**18. LAGUNA CAYUTUÉ.** La zona de Cayutué tiene una baja densidad poblacional y una actividad económica de subsistencia con predominio de ganadería, agricultura y silvicultura, vinculado a un modo de vida rural, que es el resultado entre una mezcla cultural de tradición chilota y mapuche. En este punto se puede disfrutar de un reconfortante baño en las cálidas aguas de la laguna.

Hacia laguna Cayutué



# Ruta Patrimonial

## Vicente Pérez Rosales. Parque Nacional.

### Duración

Es posible realizar la Ruta Patrimonial en dos jornadas, sin embargo, se recomienda ampliar la estadía para disfrutar de los paseos en cada tramo, así como para admirar el patrimonio natural e histórico en torno a esta. Se propone entonces su realización en a lo menos tres jornadas.

---

### Tiempo total

20 horas, aprox.

---

### Tiempo en vehículo

6 horas.

---

### Tiempo a pie

(sendero Laguna Cayutué, sendero La Picada, sendero Playa Rincón y sendero Salto Las Cascadas)

10 horas (ida y vuelta).

---

### Tiempo de navegación

4 horas (ida y vuelta).

---

### Longitud de la ruta

165 km.

---

Inicio sendero del Callado





## Temporada

Todo el año.  
Sin embargo, los senderos que conforman el recorrido se recomiendan para temporada primavera – verano (octubre – abril), dado que al ser zona cordillerana la cota de nieve en el invierno es muy baja y cubre zonas importantes del parque.

## Valor de la ruta

Natural – Histórico – Cultural – Etnográfico.

## Accesibilidad universal

En la generalidad del recorrido, no; sin embargo, al interior del Parque Nacional, CONAF ha habilitado senderos con infraestructura de accesibilidad universal.

- Hito 4: sendero Laguna Verde.
- Hito 8: sendero Saltos del Petrohué. Cuenta además con señalética en sistema braille y auditivo.
- Hito 9: sendero Mirador Santo Domingo.

## Edad recomendada

Todo público.

## Playa isla Margarita



# Ruta Patrimonial

## Vicente Pérez Rosales. Parque Nacional.

### RECOMENDACIONES PARA SU VISITA AL PARQUE NACIONAL VICENTE PÉREZ ROSALES

Si va a visitar el parque nacional, infórmese sobre los sectores a visitar y sus regulaciones, con guardaparques o en las oficinas ubicadas en los distintos sectores de la unidad (laguna verde y petrohué).



**No esta permitido el ingreso de mascotas o animales domésticos.** No exponga a su mascota a riesgos innecesarios existentes o propios de la naturaleza, ni exponga a la fauna nativa a los riesgos que representan los animales domésticos para la fauna silvestre.




**Retorne con su basura** a sus lugares de procedencia o centros urbanos cercanos y deposítelas en lugares habilitados para estos desechos. Nos ayuda a disminuir la cantidad de basuras al interior de los parques, donde es mas dificultoso el retiro de estos residuos.



**No se permite operar drones** al interior de los parques nacionales con fines recreativos. Solo en casos exclusivamente justificados, con licencia profesional y previa autorización escrita de CONAF.

Mirador La Picada





**No alimente la fauna silvestre**, esto les hace daño. Observe los animales a una distancia prudente. No altere nidos o madrigueras.



**No abandone los caminos o senderos establecidos.** Evite crear huellas o rutas que solo desorientan a otros visitantes o pueden crear problemas de erosión.



**Acampe solo en áreas o zonas habilitadas para estos fines.** Las actividades de campismo generalmente involucra originar basuras y desechos orgánicos que muchas veces quedan en estos sectores, iniciando mini basurales o focos infecciosos.



**Recuerde, el uso del fuego y/o fuentes de calor**, en lugares no habilitados, al interior de un parque nacional **es un delito** (ley n° 20.653). No se exponga innecesariamente a multas.



**Vólcan Puntiagudo**



**RUTAS  
PATRIMONIALES**

[rutas.bienes.cl](http://rutas.bienes.cl)

## **Ministerio de Bienes Nacionales**

Av. Libertador Bernardo O'Higgins 720, Santiago

Teléfono: +56229375100

e-mail: [rutaspatrimoniales@mbienes.cl](mailto:rutaspatrimoniales@mbienes.cl)

[www.bienesnacionales.cl](http://www.bienesnacionales.cl)