

Colección Rutas Patrimoniales

Región de Arica y Parinacota

- Cultura Chinchorro. Patrimonio de la Humanidad.
- Los Altos de Arica. Precordillera y Altiplano.
- Arica y Parinacota. Fiestas Tradicionales y Populares.
- Afrodescendientes del Valle de Azapa. Ruta del Esclavo.

Región de Tarapacá

- Desembocadura del río Loa. Bien Nacional Protegido.
- Oasis de Niebla Alto Patache. Bien Nacional Protegido.
- Salitrera Humberstone. Patrimonio de la Humanidad.
- Quebradas de Tarapacá. Andes Altiplánicos.
- Tarapacá. Fiestas Tradicionales y Populares del Norte.
- Salar del Huasco – Collacagua. Bien Nacional Protegido.

Región de Antofagasta

- Ex - oficina salitrera Chacabuco. Desierto de Atacama.
- Tal Tal - Punta Tórtolas. Historia y desierto junto al mar.
- Oasis del Desierto de Atacama. San Pedro y Chiu Chiu-Lasana.
- Antofagasta. Fiestas tradicionales y populares.

Región de Atacama

- Derrotero de Atacama. Mar y cordillera.
- El Morro de Atacama. Bien Nacional Protegido.
- Litoral de Atacama. Caldera - Chañaral.
- Atacama. Fiestas tradicionales y populares.

Región de Coquimbo

- Humedales de Tongoy. Bien Nacional Protegido.
- Caletas y Humedales del Choapa.
- Camino a Gabriela Mistral.
- La Serena. Patrimonio vivo.
- Coquimbo. Fiestas tradicionales y populares.
- Fray Jorge. Reserva de la Biósfera.
- Valles Transversales. Camino Los Andes - Vicuña.

Región de Valparaíso

- Archipiélago Juan Fernández. Reserva de la Biósfera.
- Cartagena. Arquitectura, mar y poesía.
- Valparaíso. Patrimonio de la Humanidad.
- Petorca. Patrimonio vivo de cordillera a mar.
- Valparaíso. Fiestas tradicionales y populares.
- Te Ara o Rapa Nui. Patrimonio de la Humanidad.
- Viña del Mar. Jardines, castillos y palacios frente al mar.
- Valparaíso popular.

Región Metropolitana

- Río Olivares - Gran Salto. Bien Nacional Protegido.
- Ruta de la Memoria. Región Metropolitana.
- Santiago. Fragmentos de una ciudad.
- Santiago en el corazón. Recovecos de la patria popular.

Región del Libertador Bernardo O’Higgins

- Camino Real a la Frontera. Tradición colonial.
- Camino Real del centro del Corregimiento de Colchagua.
- Camino Real de la Costa. Huellas coloniales.
- Libertador General Bernardo O’Higgins. Fiestas tradicionales y populares.

Región del Maule

- Laguna del Maule. Bien Nacional Protegido.
- Humedales del Maule. Observatorio natural.
- Valles de Nirivilo y Pichamán. Tradición vinícola del Maule.

Región del Biobío

- Alto Biobío. Araucarias de la cordillera de Pemehue.
- Nahuelbuta. Cordillera, costa y cultura.
- Golfo de Arauco. Tradición carbonífera del Biobío.

Región de La Araucanía

- Huellas de Pablo Neruda en Temuco.
- Lagos de la Araucanía. Península Lican Ray.
- Padre Pancho, misionero en La Araucanía.
- Budileufū o Lago Budi.
- Valles de la Araucanía, del Cautín al Ranquíl.

Región de Los Ríos

- Fundo Llancahue. Bien Nacional Protegido.
- Los castillos del fin del mundo. Estuario de Valdivia.

Región de Los Lagos

- Archipiélago de Chiloé. Humedales, aves y cultura.
- Lago Palena. Andes Patagónicos.
- Río Blanco. Bosques Patagónicos
- Río Palena. Andes Patagónicos.
- Río Ventisquero. Bien Nacional Protegido.

Región de Aysén del General Carlos Ibáñez del Campo

- Caleta Tortel. Campo de Hielo Norte.
- Cuenca del Palena. La Junta - Raúl Marín Balmaceda.
- Glaciar río Mosco. Bien Nacional Protegido.
- Lago Verde - Lago Palena, huella los Troperos. Andes Patagónicos.
- Los Glaciares. Campo de Hielo Sur.

Región de Magallanes y Antártica Chilena

- Charles Darwin. Travesía al fin del mundo.
- Refugio natural. Canquén Colorado.
- Milodón. Patagonia a los pies del macizo del Paine.
- Puntas Arenas. Un viaje por su historia.
- Estrecho de Magallanes. Cabo Froward.
- Isla Navarino. Reserva de la Biósfera Cabo de Hornos. Circuito Dientes de Navarino.
- Isla Navarino. Reserva de la Biósfera Cabo de Hornos. Circuito Lago Windhond.
- Isla Navarino. Reserva de la Biósfera Cabo de Hornos. Circuito Bahía Wulaia.

Vive esta Ruta Patrimonial a través de su audioguía



RUTA PATRIMONIAL VICENTE PÉREZ ROSALES PARQUE NACIONAL

RUTA PATRIMONIAL VICENTE PÉREZ ROSALES. PARQUE NACIONAL | REGIÓN DE LOS LAGOS



RECOMENDACIONES PARA SU VISITA AL PARQUE NACIONAL VICENTE PÉREZ ROSALES

Si va a visitar el parque nacional, infórmese sobre los sectores a visitar y sus regulaciones, con guardaparques o en las oficinas ubicadas en los distintos sectores de la unidad (Laguna Verde y Petrohué).



No esta permitido el ingreso de mascotas o animales domésticos. No exponga a su mascota a riesgos innecesarios existentes o propios de la naturaleza, ni exponga a la fauna nativa a los riesgos que representan los animales domésticos para la fauna silvestre.



Retorne con su basura a sus lugares de procedencia o centros urbanos cercanos y deposítelas en lugares habilitados para estos desechos. Nos ayuda a disminuir la cantidad de basuras al interior de los parques, donde es mas dificultoso el retiro de estos residuos.



No se permite operar drones al interior de los parques nacionales con fines recreativos. Solo en casos exclusivamente justificados, con licencia profesional y previa autorización escrita de CONAF.



No alimente la fauna silvestre, esto les hace daño. Observe los animales a una distancia prudente. No altere nidos o madrigueras.



No abandone los caminos o senderos establecidos. Evite crear huellas o rutas que solo desorientan a otros visitantes o pueden crear problemas de erosión.



Acampe solo en áreas o zonas habilitadas para estos fines. Las actividades de campismo generalmente involucra originar basuras y desechos orgánicos que muchas veces quedan en estos sectores, iniciando mini basurales o focos infecciosos.



Recuerde, **el uso del fuego** y/o fuentes de calor, en lugares no habilitados, al interior de un parque nacional **es un delito** (ley n° 20.653). No se exponga innecesariamente a multas.

INFORMACIÓN EN LA GUÍA



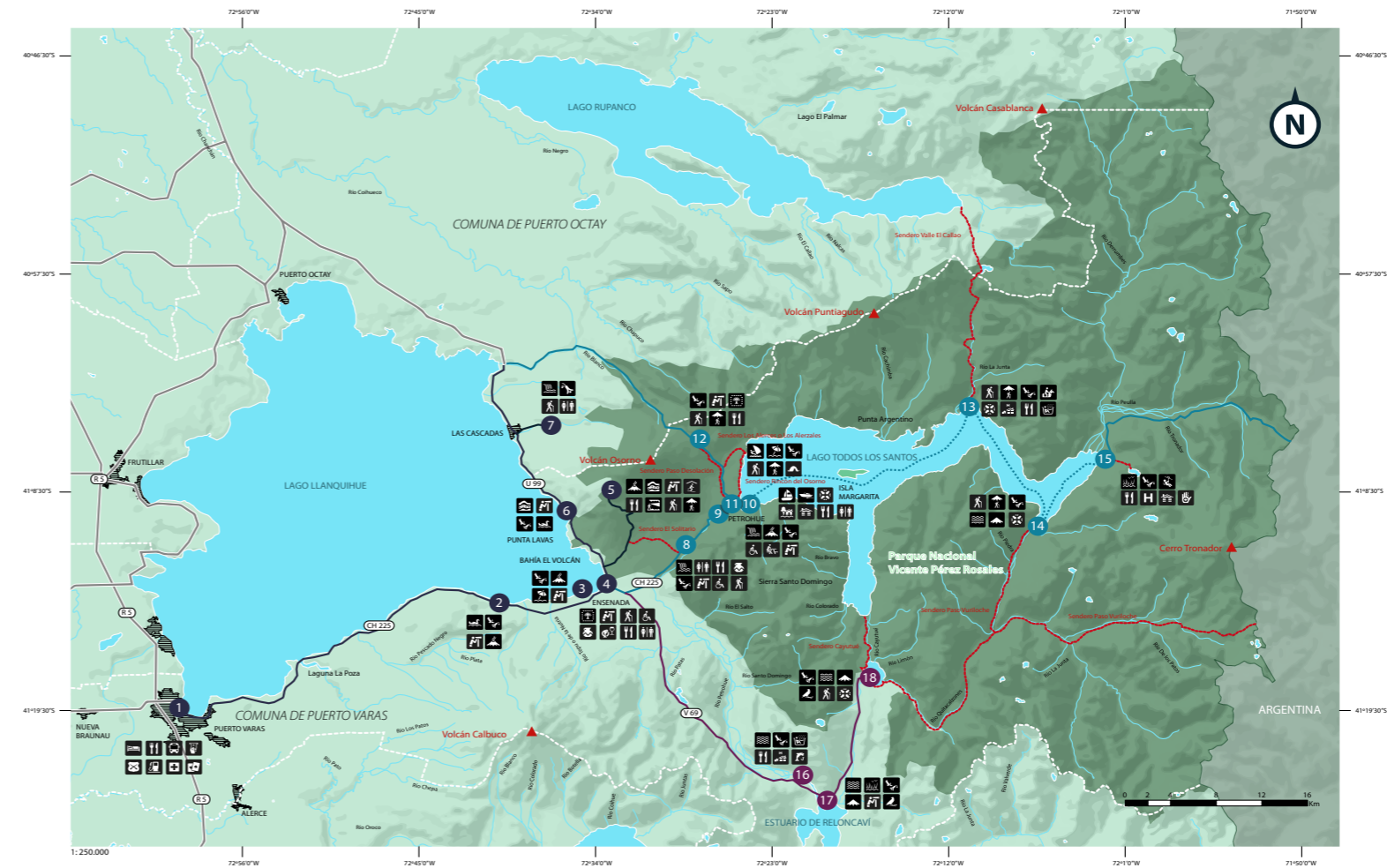
Información técnica.



Precaución.



Qué mirar.



Simbología

- Ruta tramo 1
- Ruta tramo 2
- Ruta tramo 3
- Circuitos complementarios
- Carreteras
- Poblados
- División comunal
- Esteros y ríos
- Volcán

Actividades turísticas

- Excursión / trekking
- Montañismo
- Windsurf
- Pesca recreativa
- Termas
- Mirador
- Centro de esquí
- Canopy
- Cabalgata
- Gastronomía típica
- Casino
- Avistamiento de aves
- Náutica sin motor
- Náutica con motor

Servicios turísticos y transporte

- Terminal de buses
- Alojamiento
- Hotel
- Cabañas
- Alimentación / restaurant
- Lodge
- Camping
- Hospedaje rural

Servicios complementarios

- Cajero automático
- Carabineros
- Estación de Servicio
- Hospital
- Servicios Higiénicos
- Accesibilidad autónoma
- Picnic
- Primeros auxilios

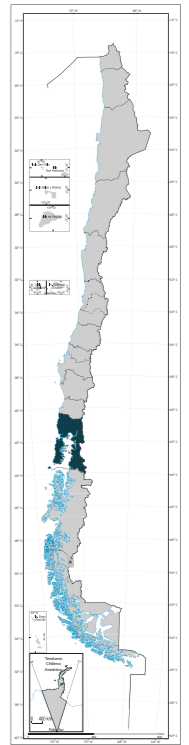
Atractivos turísticos

- Lago o laguna
- Flora y fauna
- Volcán
- Playa
- Parque Nacional
- Artesanía
- Montaña
- Formación geológica
- Caverna
- Río
- Cascadas
- Flora
- Etnoturismo
- Humedal

Autorizada su circulación por Resolución N°10 del 14 de enero de 2021 de la Dirección Nacional de Fronteras y Límites del Estado.

La edición y la circulación de mapas, cartas geográficas u otros impresos y documentos que se refieran o relacionen con los límites del Estado de Chile. No comprometen en modo alguno, al Estado de Chile, de acuerdo con el Art.2º, letra g) del DFL N°83 de 1979 del Ministerio de Relaciones Exteriores.

Chile



Región de Los Lagos

PARQUE NACIONAL VICENTE PÉREZ ROSALES

PUERTO VARAS



ÍNDICE DE CONTENIDO

Introducción	4
<hr/>	
Tramo 1 Borde Sur Lago Llanquihue	12
<hr/>	
Hito 1 · Puerto Varas	18
<hr/>	
Hito 2 · Mirador Ruta Interlagos	24
<hr/>	
Hito 3 · Mirador Lago Llanquihue	32
<hr/>	
Hito 4 · Laguna Verde	38
<hr/>	
Hito 5 · Volcán Osorno	44
<hr/>	
Hito 6 · Roca Abanico	50
<hr/>	
Hito 7 · El Salto De Las Cascadas	54
<hr/>	
Tramo 2 Parque Nacional Vicente Pérez Rosales	60
<hr/>	
Hito 8 · Saltos Del Petrohué	66
<hr/>	
Hito 9 · Mirador Sierra Santo Domingo	74
<hr/>	
Hito 10 · Petrohué	80
<hr/>	
Hito 11 · Lago Todos Los Santos	86
<hr/>	
Hito 12 · Mirador La Picada	92
<hr/>	
Hito 13 · Sendero Valle El Callao	100
<hr/>	
Hito 14 · Sendero Paso Viruloche	108
<hr/>	
Hito 15 · Villa Peulla	112
<hr/>	
Tramo 3 Siguiendo El Curso Del Río Petrohué	118
<hr/>	
Hito 16 · Termas De Ralún	122
<hr/>	
Hito 17 · Desembocadura Río Petrohué	126
<hr/>	
Hito 18 · Laguna Cayutué	131
<hr/>	

INTRODUCCIÓN

La Ruta Patrimonial “Vicente Pérez Rosales. Parque Nacional” es una experiencia imperdible dentro de tu itinerario si visitas la región de Los Lagos. Es un recorrido emplazado en uno de los principales atractivos turísticos que integran el patrimonio natural de la nación, así como incorpora aquella variante histórica que en numerosas ocasiones es soslayada. Este parque, el más antiguo del país, fue creado mediante Decreto Supremo N° 552 del Ministerio de Tierras y Colonización, actual Ministerio de Bienes Nacionales, el 17 de agosto de 1926; es decir, se apronta a cumplir el primer centenario, siendo reconocido como el primer parque nacional de Chile.

Su superficie es de 253.780 hectáreas y está ubicado casi íntegramente en la provincia de Llanquihue, con una pequeña porción en la provincia de Osorno. Actualmente es el parque más visitado de Chile, producto de la belleza escénica de los **Salto del Petrohué y el lago Todos los Santos**, dos de los destinos favoritos de los turistas.

Geográficamente, el Parque Nacional Vicente Pérez Rosales está emplazado en la mayor parte de la cuenca hidrográfica del río Petrohué y el lago Todos los Santos, incluido el volcán Osorno, conformando una tríada virtuosa. También involucra la vertiente sur de la cuenca del lago Rupanco y la vertiente oriental de la cuenca del lago Llanquihue. Sus límites se hallan aproximadamente entre el Parque Nacional Puyehue por el norte, las localidades de Santa Bárbara-Los Cuernos por el sur, la ribera este del lago Llanquihue por el oeste y el paso fronterizo Vicente Pérez Rosales por el este. Sus altitudes fluctúan desde los 70 msnm hasta los 3.491 msnm representados por la cima del monte Tronador.

En esta oportunidad, la Ruta Patrimonial incluyó tres tramos de recorrido que permite a los visitantes no solo acceder a los referentes turísticos más conocidos, sino que considera hitos geográficos que están en los márgenes del Parque y que son de menor dominio público. Por ejemplo, el tramo 1 incluye en su trazado como **hito al salto Las Cascadas**,



Cascada Yefi
Hito 11



un sitio de propiedad pública, administrado por el Ministerio de Bienes Nacionales, que no genera tanta atención como los lugares citados anteriormente y, sin embargo, representa un gran atractivo. En ese mismo hito se puede admirar la historia vinculada a la colonización alemana del pueblo de Villa Las Cascadas, desde donde se pueden imaginar los antiguos navíos que circunnavegaban todo el lago Llanquihue comercializando trigo, papas y forraje que provenían de los fundos aledaños.

La historia también se respira intensamente en el tramo 2, correspondiente a la superficie misma del Parque Vicente Pérez Rosales. Pero más allá de los sitios más comúnmente conocidos, la Ruta Patrimonial rescata el relato de la comunidad indígena Puraille que habita en distintos puntos del lago Todos los Santos, atractivo punto que invita a los visitantes a disfrutar de un lago de montaña inmerso entre imponentes volcanes, y que hoy intenta revitalizar su pasado a través del turismo rural, mostrando sus ritos y costumbres que se remontan a más de un siglo.



Pero este tramo de la Ruta Patrimonial también está ligado al paso de los conquistadores españoles y, sobre todo, de los sacerdotes jesuitas en sus misiones circulares evangelizadoras. Es lo que representa el **paso Vuriloche**, testigo del tránsito de los exploradores españoles que perseguían indígenas poyas y puelches allende los Andes, y posteriormente convertido en el lugar por donde cruzaban los religiosos jesuitas para llegar al lago Nahuel Huapi, que hoy besa la ciudad argentina de Bariloche. Sin embargo, este paso incluido dentro del Parque, aunque todavía sigue bajo un manto de misterio, tiene una arista arqueológica de la máxima importancia: se podría tratar de la ruta más antigua de América si se llegasen a encontrar vestigios de la cultura que habitaba el antiquísimo sitio Monte Verde, descubierto en los años 70´ cerca de Puerto Montt, con una data de hace 14.500 años. Monte Verde es, hasta ahora, uno de los sitios más antiguos en que se haya detectado la presencia humana en América y que, desde su descubrimiento, generó el replanteamiento de las antiguas teorías del poblamiento de nuestro continente.



Lago Llanquihue
Hito 2

El tercer tramo de la Ruta Patrimonial discurre por el límite sur del Parque Vicente Pérez Rosales y algunos de sus hitos no se encuentran dentro de dicha área protegida, pero constituyen una perla que además permite descongestionar los sitios más concurridos. Es el caso de las **Termas de Ralún**, a las cuales se accede tras cruzar el río Petrohué en lancha y que corresponden a pozones de agua termal al aire libre y sin infraestructura, adecuados para el público familiar. El mismo escenario ocurre en la **desembocadura del río Petrohué**: un espacio de gran potencial turístico por la vista a la zona intermareal que se produce en su cruce con el estuario de Reloncaví, pero que no cuenta con infraestructura habilitante. Sin embargo, en el hito se puede acomodar el vehículo con seguridad, para disfrutar de la gran biodiversidad que existe en ese accidente geográfico.



Por último, en el tramo 3 existe un hito en relación con la **laguna Cayutué**, que incluye un sendero de valor histórico que conecta con el lago Todos los Santos por medio de un paisaje escarpado y lleno de sorpresas. Es aquí, en este sendero que conduce a la laguna, por donde los jesuitas ingresaban desde Chiloé con sus misiones circulares, para luego continuar hacia el paso Vuriloche en dirección este o hacia el lago Rupanco en dirección norte.

Como se ve, la Ruta Patrimonial Parque Nacional Vicente Pérez Rosales se alinea con la intención de dejar en claro que, mucho antes de su declaratoria como área protegida por el Estado, ya contaba con una rica historia, ligada a pueblos indígenas, conquistadores españoles, religiosos jesuitas y posteriormente colonos de origen alemán, la que puede ser conocida a través del recorrido de sus tres tramos. La Ruta, asimismo, releva aquellos senderos, al interior del Parque Nacional, que cuentan con la administración de CONAF, permitiendo acceder a sitios cercanos al hito central como también a otros puntos más remotos que requieren un esfuerzo extra y que implica varios días de recorrido.





Duración	Es posible realizar la Ruta Patrimonial en dos jornadas, sin embargo, se recomienda ampliar la estadía para disfrutar de los paseos en cada tramo, así como para admirar el patrimonio natural e histórico en torno a esta. Se propone entonces su realización en a lo menos tres jornadas.
Tiempo total	20 horas, aprox.
Tiempo en vehículo	6 horas.
Tiempo a pie (sendero Laguna Cayutué, sendero La Picada, sendero Playa Rincón y sendero Salto Las Cascadas)	10 horas (ida y vuelta).
Tiempo de navegación	4 horas (ida y vuelta).
Longitud de la ruta	165 km.



Temporada	Todo el año. Sin embargo, los senderos que conforman el recorrido se recomiendan para temporada primavera – verano (octubre – abril), dado que al ser zona cordillerana la cota de nieve en el invierno es muy baja y cubre zonas importantes del parque.
Valor de la ruta	Natural – Histórico – Cultural – Etnográfico.
Accesibilidad universal	En la generalidad del recorrido, no; sin embargo, al interior del Parque Nacional, CONAF ha habilitado senderos con infraestructura de accesibilidad universal. - Hito 4: sendero Laguna Verde. - Hito 8: sendero Saltos del Petrohué. Cuenta además con señalética en sistema braille y auditivo. - Hito 9: sendero Mirador Santo Domingo.
Edad recomendada	Todo público.

**Inicio sendero Valle el Callao**

Hito 13





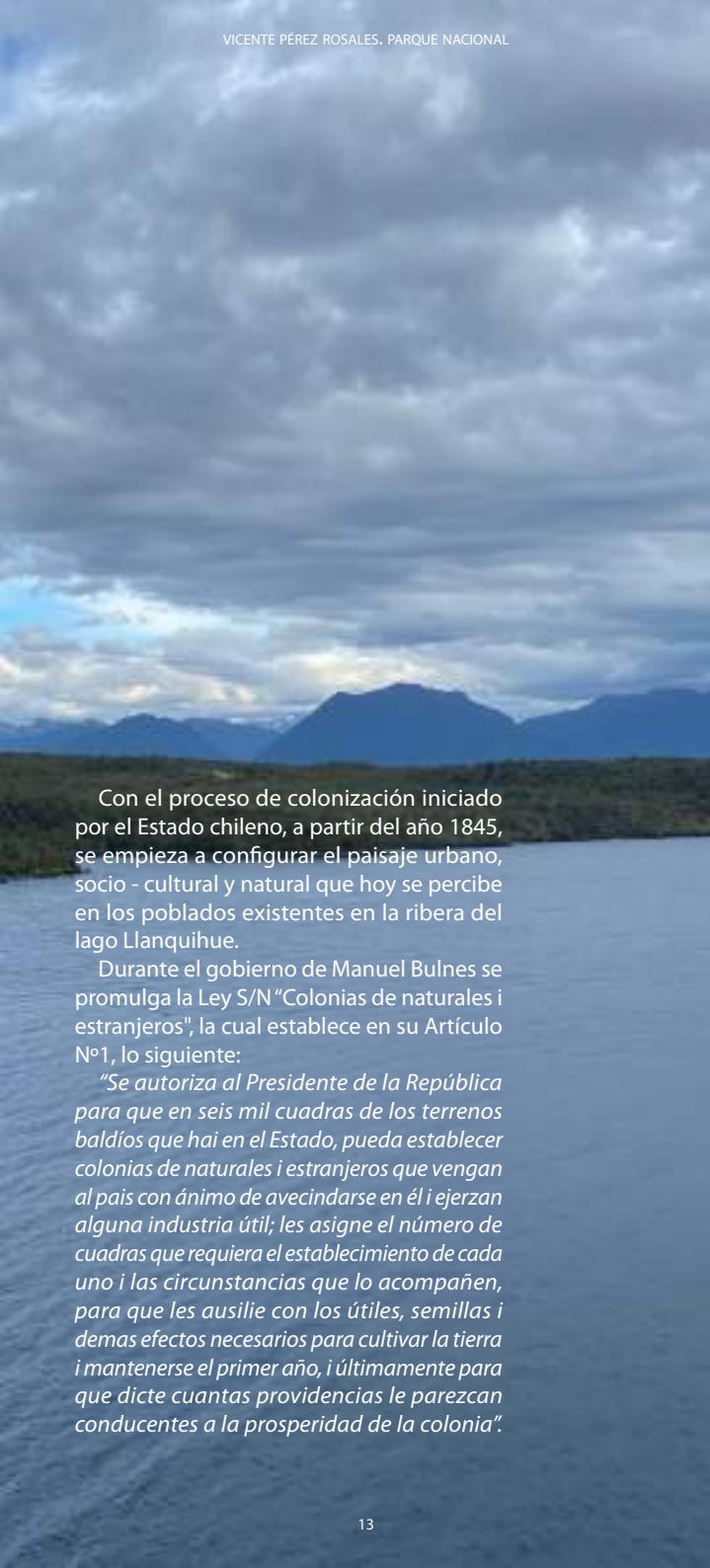
Lago Llanquihue

TRAMO 1: BORDE SUR LAGO LLANQUIHUE

Lago Llanquihue, agua india,
antiguo resplandor terrestre,
agua vieja y agua tierna,
bebida de vieja gente,
agua fija como el indio
y como él fría y ardiente
y en su pecho de marinero
tatuada de señales verdes.

Bebo en tu agua lo que he perdido:
bebo la indiada inocente,
tomo el cielo, tomo la tierra,
bebo la patria que me devuelves.

*(Extracto del poema Lago Llanquihue de
Gabriela Mistral).*

A scenic landscape featuring a calm body of water in the foreground, a dense forest of green trees in the middle ground, and a range of blue mountains in the background. The sky is filled with soft, grey clouds, with a hint of light breaking through near the horizon.

Con el proceso de colonización iniciado por el Estado chileno, a partir del año 1845, se empieza a configurar el paisaje urbano, socio - cultural y natural que hoy se percibe en los poblados existentes en la ribera del lago Llanquihue.

Durante el gobierno de Manuel Bulnes se promulga la Ley S/N "Colonias de naturales i extranjeros", la cual establece en su Artículo N°1, lo siguiente:

"Se autoriza al Presidente de la República para que en seis mil cuadras de los terrenos baldíos que hai en el Estado, pueda establecer colonias de naturales i extranjeros que vengan al pais con ánimo de avecindarse en él i ejerzan alguna industria útil; les asigne el número de cuadras que requiera el establecimiento de cada uno i las circunstancias que lo acompañen, para que les ausilie con los útiles, semillas i demas efectos necesarios para cultivar la tierra i mantenerse el primer año, i últimamente para que dicte cuantas providencias le parezcan conducentes a la prosperidad de la colonia".

Ello demuestra la voluntad estatal de explotar nuevos territorios y ejercer soberanía.

Como resultado de las gestiones realizadas por Vicente Pérez Rosales, entonces agente de colonización en Europa, llegaron en el año 1850 los primeros colonos alemanes a establecerse en lo que hoy en día es la ciudad de Puerto Varas. Esta inmigración generó la dinamización del territorio en cuanto a su actividad agrícola, comercial y fabril, junto con una sinergia cultural donde se mezclaron costumbres germanas con criollas. Prontamente, en 1861, Llanquihue se constituyó en provincia, con Puerto Montt como capital.

Sin embargo, la llegada de los germanos también tuvo de agraz, especialmente con relación al impacto que trajo para las colectividades mapuche y huilliche que ancestralmente ocupaban los terrenos donde ahora se emplazaban los alemanes. Esto produjo el desplazamiento de familias indígenas hacia áreas más apartadas de la costa del lago, con lo que fragmentarían su vida en comunidad.



Actualmente, esta zona es una de las más turísticas del sur de Chile, tanto por su riqueza natural, definida por el paisaje lacustre y geológico, así como por su patrimonio histórico y cultural.

En ese contexto, los hitos que componen el tramo “Borde sur lago Llanquihue: entre volcanes y lagos” de esta ruta son: **Puerto Varas**, ciudad emblema de la herencia germana; **Mirador Ruta Interlagos**, desde el cual se obtiene espléndidas vistas del lago Llanquihue y su entorno; **Mirador Lago Llanquihue**, ubicado a metros del ingreso al Parque Nacional Vicente Pérez Rosales; **Laguna Verde**, cuyas aguas presentan un intenso color esmeralda; **Volcán Osorno**, atractivo mundial; **Roca abanico**, roca formada por el enfriamiento de lava basáltica; y, finalmente, el **Salto de Las Cascadas**, una portentosa caída de agua que llega a los 50 metros.



Roca Abanico

Hito 6














Tramo 1
BORDE SUR LAGO LLANQUIHUE

- 1 Puerto Varas
- 2 Mirador ruta interlagos
- 3 Mirador Lago Llanquihue
- 4 Laguna Verde
- 5 Volcán Osorno
- 6 Roca Abanico
- 7 El salto de las Cascadas



Simbología

-  Ruta tramo 1
-  Ruta tramo 2
-  Ruta tramo 3
-  Circuitos complementarios
-  Carreteras
-  Poblados
-  División comunal
-  Esteros y ríos
-  Volcán

HITO 1

PUERTO VARAS

Atractivo	Ciudad lacustre de gran belleza escénica. Arquitectura de impronta alemana. Polo de desarrollo turístico con alta dotación de servicios
Coordenadas (UTM WGS/84)	41°19'2.53"S / 72°58'54.54"O
Distancia acumulada	00,0 km

El contraste entre elementos naturales y arquitectónicos de alto valor estético deslumbra a quienes visitan Puerto Varas. La inmensidad del lago Llanquihue se fusiona con el imponente telón de fondo compuesto por los volcanes Osorno, Calbuco y Puntagudo que, junto al cerro Tronador, conforman la marca indiscutible de esta ciudad de evidente impronta alemana.

Con la promulgación en 1845 de la Ley de Colonización, se inició la llegada de colonos a la



ribera del lago Llanquihue, quienes asumieron el desafío de habitar un lugar de inclementes lluvias y terrenos boscosos. El primer grupo, principalmente de alemanes protestantes, arribó en 1853 al sector de Puerto Chico (hoy una de las playas más concurridas en la época estival), y hacia 1860 llegó el segundo grupo, esta vez de católicos, a la zona de Puerto Grande (dos kilómetros al oeste de Puerto Chico, que actualmente es parte del barrio patrimonial de la ciudad). A poco andar los germanos se provieron de mano de obra chilota y comenzaron a verse las primeras casas construidas con las perdurables y bellas maderas de laurel y alerce. Se crearon instituciones como el Club Alemán y la Segunda Compañía de Bomberos Germania (1911), y se inició el presuroso crecimiento de la ciudad, siendo declarada comuna en el año 1925.

Un gran hito en su desarrollo fue el arribo del ferrocarril en 1912, gracias al cual llegaron máquinas, iniciando una agricultura más industrial que potenció actividades en aserraderos, molinos y lecherías.



**Vista al muelle
Piedraplén y lago**

Hito 1



En tanto, agricultores de zonas más alejadas de la ribera del lago se vieron beneficiados pues sus productos podían llegar hasta el tren y abarcar otros mercados. Fue tal el impacto de la línea férrea que su entorno se transformó en un espacio de sociabilidad; los residentes iban a mirar la indumentaria de los recién llegados de Santiago, mientras los niños jugaban a dejar monedas en la vía para que el convoy las aplastara, o esperaban ansiosos la llegada de sus revistas favoritas, como El Peneca.



En 1913, ya se había habilitado una agencia de turismo. Mientras en el año 1936 se inauguró el Gran Hotel Puerto Varas, el más lujoso del sur. En el centro de la ciudad bullía el comercio, principalmente de mercadería importada; por ejemplo, la tienda de la familia Schulz llamaba tanto la atención, que se llegó a tejer la leyenda de que los artículos eran traídos por el Caleuche, el barco fantasma que deambula por el mar de Chiloé. Pero lo cierto es que la familia era dueña de un barco en el cual traían los productos desde Puerto Octay. Otros hitos comerciales fueron la Gran Feria Ganadera de Puerto Varas, espacio de reunión y de comercio. Actividad en la que mueblerías, como la de Edmundo Niklitschek, destacaban por atractivos productos de fabricación propia como closets, ventanas, puertas, cajones de mantequilla y hasta lujosos pianos. Colonos de origen chileno también eran partícipes del comercio local; había carpinteros, talabarteros, como la familia Muñoz, o la pescadería de Emilio Mancilla, la primera de Puerto Varas, creada por su madre, quien es recordada porque recorría la ciudad con una carretilla ofreciendo las bondades del mar.

Hacia 1940, la cuarta generación de colonos alemanes vivió la época más esplendorosa, expresada en un aspecto fundamental de la tradición germana: la vivienda. Maderas nobles de alerce, roble, laurel, lingue y mañío dieron vida a amplias casonas rodeadas de balcones y galerías vidriadas. Emblema de esta herencia es el muelle y mirador Piedraplén, construido en los albores de la colonización -cuando la



navegación era el único medio de transporte entre las localidades del lago Llanquihue-, a partir del cual se fue desarrollando la ciudad. En el barrio patrimonial de la urbe, declarado Zona Típica en 1992, existen más de treinta inmuebles históricos, entre ellos el museo Pablo Fierro; la Casa Raddatz, hoy Centro de Extensión Cultural y Artístico Bosque Nativo; el Centro de Arte Molino Machmar, donde funcionó un antiguo molino y que fue parte de un acucioso proceso de restauración; las casas Kuschel, Juptner, Gostchlich, Yunge, Droppelman, y las iglesias Sagrado Corazón y Luterana, entre otros.

Al interior de las casas destaca la laboriosidad femenina; son ellas quienes mantienen tradiciones alemanas como la lengua, la formación religiosa, la educación, y recetas como el kuchen de manzana horneado



**Plaza de la
Colonización**

Hito 1

a leña, conservas, mermeladas, licores, así como la mantención de huertas y jardines.

En el muelle Piedraplén, ubicado al final de la Av. Teobaldo Kuschel y punto de comienzo de la av. Vicente Pérez Rosales, posterior ruta internacional CH-225, que va bordeando el límite sur del Llanquihue, se encuentra también la Casa del Turista, centro de información turística municipal, donde es posible obtener información sobre todo tipo de destino en los alrededores, así como adquirir mapas, folleterías y contacto de tour operadores. Saliendo del muelle rumbo al sureste es posible realizar un agradable paseo por la costanera, reconociendo todas aquellas huellas de impronta alemana, así como el pasado navegable del lago, encontrando, por ejemplo, los restos del antiguo vapor Santa Rosa, que cruzaba el lago en un ir y venir de personas y mercancías.





**Vestigios del
Vapor Santa Rosa**

Hito 1



HITO 2

MIRADOR RUTA INTERLAGOS

Atractivo

Paisaje lacustre de gran atractivo. Principales vistas al volcán Osorno.
Primeros reconocimientos del bosque templado lluvioso tan característicos del territorio.

Coordenadas (UTM WGS/84) 41°13'27.60"S / 72°38'58.93"O

Distancia acumulada 34 km



**Vista al Volcán
Osorno**
Hito 2

Desde el hito 1 se debe tomar la av. Vicente Pérez Rosales rumbo al sureste, para luego continuar por la ruta Internacional CH-225 hasta el kilómetro 33, donde se encontrará con un mirador perfectamente habilitado, que cuenta con área de estacionamiento, señalética, y zonas de descanso.





Vistas Mirador

Hito 2

Desde este punto es posible contemplar la grandiosidad del lago Llanquihue hasta sus más remotos confines. Su nombre proviene de la lengua mapudungun y se compone de los vocablos llancIn (estar escondido) y we (lugar), cuya traducción al castellano sería "lugar hundido" o "lugar escondido". Al observarlo desde aquí se revela aquello supuestamente oculto: el abundante follaje nativo que emerge desde su ribera y las altas cumbres que lo circundan: volcanes Osorno, Calbuco y el cerro Tronador.

A fines de la última era glacial (proceso que comenzó a despejar terrenos cubiertos de hielos hace unos 10.000 años) enormes ventisqueros socavaron el terreno donde actualmente se emplaza el lago, y dejaron sus depósitos de morrenas frontales como tampón a los drenajes de aguas líquidas del hielo, lo que facilitó la acumulación de agua en la cuenca –la más grande del país después del lago General Carrera–, dando paso al lago Llanquihue, que cuenta con una superficie de 877 km² y cuya profundidad alcanza los 350 metros. Entre sus ríos afluentes de recarga el más significativo es el río Pescado, que desagua entre la Poza y la Punta de los Ingleses.

El Llanquihue está inserto en un clima templado lluvioso, con precipitaciones durante todo el año, lo que aporta las condiciones ideales para desplegar una vegetación siempre verde de alerces, coigües, lengas, olivillos y otras especies de arbustos y helechos. La fauna también halla aquí un entorno favorable; cernícalos, chingues, güiñas y zorros comparten hábitat con aves como el chercán, golondrina chilena, chuncho, loica, tenca, chincol, tagua común, churrete, choroy.

PUERTO
VARAS



EL PODEROSO PILLÁN Y LA FORMACIÓN DE LOS LAGOS

Cuenta el mito que en esta zona vivían grupos de mapuche y hullliche, los que, infundidos por los maleficios del poderoso espíritu Pillán, se dedicaban más a la juerga que a trabajar, viviendo en un caos permanente. Cuando, inspirados por genios buenos y poderosos, lograban superar sus maleficios y se entregaban al trabajo de la tierra, el gran Pillán, quien odiaba el esfuerzo y el trabajo, se enfurecía y hacía detonar la furia de los volcanes, logrando destruir en pocos días lo que a los indígenas les había llevado meses y años.

Creían que la única forma de vencerlo era arrojar una hoja de canelo al cráter del volcán Osorno para que cayese tanta nieve que tapase el orificio, dejando al maléfico ser prisionero en su interior. Sin embargo, no tenían forma de acceder al cráter, pues los ríos de lava se lo impedían.

Un viejo sabio de la tribu indicó que la forma de llevar las hojas a la cumbre era sacrificando a la joven más hermosa, entregando en ofrenda su corazón. Fue así como el toqui Quiltrapique arrancó el corazón de la hermosa virgen Licarayén, entregándoselo al hombre más macizo de la tribu, quien lo llevó a la cima del cerro Pichi Juan y lo tapó con una rama de canelo. Luego, apareció un cóndor que se embuchó el corazón y dejó caer la hoja dentro del cráter del volcán; de inmediato comenzó a caer nieve, dando paso a una lucha con el fuego que duró años... La nieve derretida corría formando impetuosos torrentes por las faldas del Osorno y del Calbuco hasta llenar las cuencas que formaron los lagos Llanquihue, Todos los Santos y Chapo. Desde aquel momento, los indígenas comprendieron que debían ser trabajadores y virtuosos, pues de lo contrario el Pillán volvería a expulsar fuego y cenizas sobre su pueblo.



Mirador
Hito 2







Vistas Mirador

Hito 2



Actualmente, en la ribera de lago se alzan ciudades de peculiar arquitectura estilo alemán, como Llanquihue, Puerto Varas, Frutillar y Puerto Octay, herencia de los inmigrantes llegados tras la promulgación de la Ley de Colonización (1845) que pretendía asentar a extranjeros para el progreso de la zona y asegurar la soberanía nacional.

Antes de continuar el viaje es aconsejable tomarse el tiempo necesario para contemplar el paisaje, identificar los íconos que lo conforman e ir adentrándose poco a poco en este recorrido que deslumbra por la naturaleza y la armoniosa relación de los seres humanos con esta.



HITO 3

MIRADOR LAGO LLANQUIHUE

Atractivo	Paisaje natural marcado por la presencia lacustre y de bosque templado lluvioso.
Coordenadas (UTM WGS/84)	41°12'18.21"S / 72°32'21.58"O
Distancia acumulada	46 km

Metros antes del ingreso al Parque Nacional Vicente Pérez Rosales, en el sector de Ensenada, se emplaza este mirador desde el cual es posible ver gran parte de la esplendorosa naturaleza que lo circunda.



Para llegar a este punto se debe tomar la ruta U-99V desde el cruce en la localidad de Ensenada, que corresponde a uno de los accesos oficiales al Parque Nacional.

El mirador está ubicado al final de la playa de Ensenada, zona de alta concurrencia en la época estival. Esta pequeña localidad es parte importante del circuito que conecta Puerto Varas con el lago Todos los Santos, al interior del área protegida.



En Ensenada se encuentra una serie de establecimientos de alimentación, como restaurantes, bares y bazares, así como sitios de alojamiento turístico, todo en una armoniosa sintonía con el entorno natural que lo circunda.

La villa de Ensenada fue un punto crucial para la comunicación y el intercambio comercial entre el lago Todos los Santos (Chile), y el lago Nahuel Huapi (Argentina), a través del paso Vicente Pérez Rosales. Entre 1880 y 1900 se empieza a conformar la villa con el objetivo de prestar servicios a los viajeros, construyéndose, entre otras infraestructuras, una Servicio de Salud Ambulatorio, dando paso a este asentamiento que ha crecido aledaño a la carretera y el borde del lago.

El origen de la protección legal del Parque Vicente Pérez Rosales se halla en las ideas conservacionistas surgidas en Estados Unidos a mediados del siglo XIX, que clamaban por conservar la biodiversidad



Sendero al
Mirador

Hito 3





mediante leyes nacionales y convenios internacionales. Nuestro país se hizo parte de este clamor y fue así como, en 1926, se creó el Parque Nacional Vicente Pérez Rosales mediante el Decreto Supremo (DS) N° 552 del Ministerio de Tierras y Colonización, actual Ministerio de Bienes Nacionales, que pretendía fomentar el turismo e iniciar un proceso de amparo legal de áreas silvestres. Además, está protegido por la Convención para la Protección de la flora, la fauna y las bellezas escénicas naturales de América (Convención de Washington, 1967) que impide la explotación de las riquezas naturales para su comercialización, y aprueba planes de manejo con fines de investigación científica.

Actualmente el parque posee una superficie protegida de 253.780 hectáreas y es administrado por la Corporación Nacional Forestal (CONAF). Es además parte de la



Reserva de la Biósfera Bosques Templados Lluviosos de los Andes Australes, ocupando casi toda la cuenca del río Petrohué y del lago Todos los Santos, y le están circunscritos el volcán Osorno, las vertientes sur del lago Rupanco y este del Llanquihue. Las altitudes van desde los 70 msnm (zona contigua al lago Llanquihue) y 100 msnm (ingreso al parque hacia Petrohué), hasta los 2.652 msnm (cumbre volcán Osorno) y 3.491 msnm (cima cerro Tronador).

La flora aquí presente destaca por su gran variedad de árboles, arbustos, hierbas y líquenes, entre ellos lenga, alerce, olivillo, coigüe, ulmo. También en este ecosistema habitan mamíferos como pudúes, pumas, guiñas, zorros, quiques, chingues, gato montés, chillas, huillines; marsupiales como la comadreja trompuda y el monito del monte. La presencia de aves es abundante, destacando el pato correntino, el carpintero negro, martín pescador, picaflor chico, tagua



Acceso al Parque

Hito 3

común, águila, y en las altas cumbres el cóndor andino.



El poblamiento de lo que hoy es el área protegida se remonta a los tiempos precolombinos. Huilliches, puelches y poyas solían cruzar la cordillera de los Andes por el actual paso Vicente Pérez Rosales, entre las actuales repúblicas de Chile y Argentina. Primero fueron cazadores recolectores nómades que luego se establecieron como agricultores y ganaderos. Cultivaban quínoa, maíz y frutos como el piñón para hacer harina, y utilizaban la madera de los bosques como combustible y materia prima para construir embarcaciones y chozas. En el siglo XVI los conquistadores españoles también sortearon estas rutas, creyendo que por aquí se encontraba la mítica Ciudad de los Césares.

A mediados del siglo XIX llegaron inmigrantes europeos a la zona. Gracias al programa de colonización promovido por el Estado en el sur del país, fueron entregados títulos de tierra en predios al interior de lo que hoy corresponde al área protegida. Esto conllevó un auge económico manifestado en la creación de la Sociedad Comercial y Ganadera Chile-Argentina (comercialización de lana y cueros), en la quesería Walter Koch y su emblemático queso tipo Edam. Destacaron también iniciativas turísticas como la empresa Andina del Sud y los hoteles Peulla y Petrohué de la familia Roth.

En la actualidad, el Parque Nacional Vicente Pérez Rosales cuenta en su interior con infraestructura tanto pública como privada. CONAF mantiene instalaciones administrativas, existe una Alcaldía Marítima, una Posta de Primeros Auxilios y una oficina de Correos de Chile. En el paso fronterizo de Peulla hay oficinas del Servicio Agrícola y Ganadero, Policía Internacional, etc. Las instalaciones privadas corresponden a infraestructura turística o recreativa, y a inmuebles que pertenecen a familias que por años han vivido dentro de los límites del parque.



**Playa en lago
Llanquihue**
Hito 3



HITO 4

LAGUNA VERDE

Atractivo

Paisaje natural de bosque templado lluvioso.
Área de servicios turísticos.

Coordenadas (UTM WGS/84) 41°12'11.26"S / 72°32'20.67"O

Distancia acumulada 46,5 km



Para acceder a esta área se debe seguir por la ruta U-99V hasta llegar a la Unidad de Administración sector de Laguna Verde de CONAF, donde se encuentra una zona de estacionamiento y desde donde se inicia el sendero de accesibilidad universal que permite llegar hasta la laguna.

Un angosto canal que emerge desde el lago Llanquihue empalma con Laguna Verde, una pequeña ensenada ubicada entre



rocas volcánicas que alcanza los 2.000 m² de superficie, y que al sur poniente cuenta con una pequeña playa. Sus aguas ostentan un intenso color verde gracias a la concentración de microalgas en suspensión. Entre ellas la *Melosira granulata* y la *Cryptomonas aff ovata*, variedades que se desenvuelven en ecosistemas acuáticos dulces y son parte de la cadena alimenticia de algunos heterótrofos, incluidos macroinvertebrados como insectos, hongos y gusanos, así como de ciertos peces. El periodo de reproducción de estas microalgas es en primavera, de ahí que en esta época el verdor del agua sea aún más intenso.

**Laguna Verde**

Hito 4





FORMACIÓN Y BIODIVERSIDAD DEL ÁREA

Sus bordes están formados por lavas basálticas que bajan abruptamente a gran profundidad. Esta formación se debe a la erupción del volcán Osorno ocurrida en enero de 1835, la cual fue vista por la expedición del bergantín HMS Beagle en el que viajaba el naturalista inglés Charles Darwin. Se emitió tal cantidad de magma que las coladas de lava bajaron desde la ladera suroeste del cráter y avanzaron por grandes extensiones formando túneles de dicho material y espacios vacíos. A su vez, esta llegó al lago Llanquihue como estructuras cordadas, lo que posibilitó la formación de la laguna Verde.

Actualmente, la superficie por donde avanzó el material

volcánico está cubierta por arbustos como el notro o la murta, y árboles como el coigüe. En cuanto a la fauna, en el sector habita el zorro chilla y aves como el chucao, el que es fácilmente reconocible por su canto, que acompaña permanentemente el recorrido. Así también, habita en esta zona el martín pescador, hueshues del sur, traro, carpintero negro, entre otras.

El agua de la laguna está al mismo nivel que la del Llanquihue, conocido como nivel freático o tabla de agua. El lago Llanquihue y la laguna Verde, distantes entre sí a solo 60 metros, forman parte de un mismo sistema hídrico, formado por una napa subterránea. En este sistema también se consideran las aguas subterráneas que circulan en rocas y sedimentos porosos debajo de la superficie de la tierra, conocidas como "aguas subterráneas".



El sector de Laguna Verde no solo recibe turistas; es también punto de encuentro de la comunidad que habita la zona, quienes se reúnen en las oficinas de CONAF para llevar a cabo eventos como el aniversario del área protegida, las cuentas públicas o el Consejo Consultivo del Parque Nacional Vicente Pérez Rosales.



Además, aquí se emplaza una cafetería concesionada a la Agrupación de Artesanos de la Murta, formada por un grupo de mujeres de Ensenada que fabrican y venden deliciosas preparaciones artesanales como kuchen, mermeladas, pan y miel, entre otras. Cumpliendo, además, un papel educativo muy importante, ya que informan a quienes visitan el parque que no deben cortar ramas de la flora nativa ni alimentar a los zorros que deambulan por el lugar.

La laguna está rodeada por dos senderos recreativos. El primero, denominado Laguna Verde, se inicia a un costado de la oficina de los guardaparques, es pavimentado y cumple con los estándares de accesibilidad universal. En su recorrido se hallan dos miradores; uno con vista hacia la laguna y otro con vista al lago Llanquihue. El segundo sendero, llamado Los Pilleyos, comienza al avanzar 90 metros desde el primero, es totalmente agreste y en su trayecto es posible apreciar arena color pardo, compuesta por ceniza y lapilli de origen volcánico. También cuenta con dos miradores: Ngen-Winkul y Ngen-K. Durante el recorrido de este sendero es posible contemplar una gran cantidad de arbustos de murta (*Ugni molinae*), especie nativa del centro y sur de Chile, así como de algunas zonas de Argentina, permitiendo al visitante descubrir esta pequeña especie arbustiva, de no más de dos metros de altura, que entrega un fruto de intenso color rojo y agradable sabor, que ha sido usada desde tiempos ancestrales y en la actualidad es un complemento imprescindible en la repostería y mermeladas del sur de nuestro país.



**Sendero Los
Pilleyos**

Hito 3





HITO 5

VOLCÁN OSORNO

Atractivo

Paisaje natural marcado por la presencia del volcán Osorno.
Área de servicios turísticos y actividades deportivas y recreativas.

Coordenadas (UTM WGS/84) 41° 7'38.42"S / 72°31'48.25"O

Distancia acumulada 58,8 km



Para llegar al presente hito desde Laguna Verde, se debe continuar por aproximadamente un kilómetro hasta el cruce con la ruta V-555 y doblar a la derecha, cruce debidamente señalado a través del sistema de CONAF. Aquí comienza el camino que asciende al volcán Osorno, mundialmente conocido por la perfección de su cono.

Al avanzar unos 6 kilómetros se encuentra el cráter La Burbuja que, provocado por una



fisura del volcán, actúa como respiradero. La caverna en su interior, húmeda y fría, mide 23 metros de profundidad, y es posible ingresar a ella para ver las huellas de lava centenaria. Para acceder al cráter se requiere de equipo de seguridad especializado, por lo que se recomienda, si no se cuenta con esto y con la capacidad técnica de realizar un descenso en roca, contratar a una de las agencias de turismo aventura que ofrecen esta expedición, permitiendo así también contar con información técnica muy interesante, que harán de la visita una experiencia muy atractiva.

Luego, en el kilómetro 10, se encuentra el mirador El Bosque, desde el cual se obtienen hermosas vistas hacia el lago Llanquihue y el volcán Calbuco. Además, en el sector es posible hallar infraestructura turística como circuitos para bicicletas, restaurantes, cafeterías, un refugio y un centro de esquí. Es posible practicar actividades como



Volcán Osorno
Hito 5



senderismo, en cualquier época del año. Posteriormente el camino se caracteriza por adquirir una mayor pendiente y curvas, hasta llegar por encima del límite de la vegetación, desde donde podrá observar el volcán en toda su amplitud, con vistas al glaciar que rodea el cono y la cima.

El volcán Osorno es uno de los que componen la Zona Volcánica de Los Andes Sur, en conjunto con La Picada, Puntiajudo y Cordón Cenizos, conformando una cadena volcánica. Su actividad eruptiva comenzó en el periodo Pleistoceno Medio, es decir, hace más de 200 mil años. El cordón volcánico de los Andes del sur se forma como un proceso más del margen de subducción (hundimiento) de la placa tectónica de Nazca bajo la placa Sudamericana. Está formado por lavas basálticas y andesítico-basálticas. Actualmente alcanza los 2.652 metros de altura, con un cráter único de 300 metros de diámetro, aproximadamente. En sus faldas nevadas nace el río Blanco – Las Cascadas que desemboca en el lago Llanquihue, y es considerado, junto con el Fuji de Japón, uno de los conos más hermosos y perfectos del llamado cinturón de fuego del océano Pacífico.



Según una leyenda ancestral, corría la primavera cuando una tribu huilliche que habitaba en los faldeos del volcán Hueñauca, actual Osorno, convocó a todos los caciques para realizar un nguillatún en agradecimiento al creador. A la reunión asistieron representantes de todas las tribus: poyas, cuncos, caucau, puelches, vuriloches y mapuches. El cacique mapuche Antiñanco venía con su esposa y su hijo Millaluan.

Mientras este último se refrescaba en el río se le acercó Ailef, hija del cacique anfitrión, Kumillanca. El joven le comentó que Pirepillán ya no le parecía tan colosal como cuando era niño. Ailef le respondió asombrada que había olvidado que la tribu de su amigo le llamaba así en vez de Hueñauca. Y es que cada tribu nombraba al volcán de manera diferente: Chodhueco, Quetrupe, Pire, Pirepillán, Puraila, Purarrahue, Prarauque. Según ella, eso



Volcán Osorno
Hito 5





haría enojar al espíritu del cráter; Millaluan río a carcajadas.

Al anochecer, el joven miraba el cielo cuando vio un tímido humo que salía de la punta del volcán. ¡Efectivamente el Hueñauca había comenzado a expulsar fuego! Tras un brusco movimiento de tierra la lava y ardorosas piedras cayeron sobre el pueblo. Le gente corría y gritaba aterrorizada. Desde aquel día, los caciques decidieron que el volcán solo sería llamado por el sagrado nombre de Hueñaunca. Hasta que en 1558 el gobernador de Chile, García Hurtado de Mendoza, bautizó a la cercana localidad de Osorno y, por extensión, el visible volcán recibió el mismo nombre.

Entre los siglos XVIII y XIX ha presentado casi una decena de erupciones importantes con flujos de lava, lahares y caídas de piroclastos, siendo la última el 20 de marzo de 1835, divisada incluso por la tripulación del navío de investigación científica HMS Beagle, al mando del capitán Robert Fitz Roy, donde viajaba Charles Darwin en su histórica visita a Chile. Desde esa época su fumarola se ha mantenido “en calma” por más de 150 años. Por otra parte, hasta 1890 su cráter se advertía negro, y no fue hasta 1911 que el científico y explorador alemán Federico Reichert evidenció que la cumbre del Osorno estaba cubierta de hielo y nieve por donde emanaban vapores de agua. Ante una erupción violenta podrían sucederse aluviones debido al derretimiento de la nieve y el hielo, poniendo en peligro a poblados cercanos como Las Cascadas y Petrohué, así como a toda la población dispersa en sus alrededores.



HITO 6

ROCA ABANICO

Atractivo	Hito geológico en medio de un paisaje natural de influencia lacustre y fuerte presencia de bosques.
-----------	---

Coordenadas (UTM WGS/84)	41° 8'48.47"S / 72°34'57.78"O
--------------------------	-------------------------------

Distancia acumulada	65,8 km
---------------------	---------



Ubicada a casi 10 kilómetros desde el cruce de las rutas CH-225 y U-99V, la roca Abanico es un punto de referencia en la ribera oriental del lago Llanquihue. Al enfilar por la ruta U-99V, habrá panoramas visuales a cada lado del trayecto: hacia la izquierda el azulado matiz del lago y hacia la derecha el cono nevado inconfundible del volcán Osorno. Tras pasar por atractivos dignos para hacer una pausa y de visualizar una variedad de alojamientos a la vera de la ruta se llega a la roca Abanico, una piedra de "basalto columnar radial", como reza una de las señalizaciones turísticas de color verde de la Red Interlagos que se alcanza a divisar en una curva por la misma carretera.

La curva es lo suficientemente pronunciada para observar desde un vehículo la magnificencia de la roca, a la altura del puente Abanico, el que también cuenta con una señalización en la carretera desde hace una década.

Las lavas columnares son una estructura geológica que se forma por la fragmentación de rocas cuando se enfría la lava basáltica más lentamente, en este caso del volcán Osorno, sin que desborde su cráter o no se derrame de la chimenea volcánica o calderas del volcán, por lo que dicho enfriamiento se realiza in situ antes de salir. Estas formas son un tipo peculiar de fractura, denominada fracturamiento columnar, la cual puede formarse también en otras rocas volcánicas. Su disposición en abanico es consecuencia del desplazamiento leve antes de solidificarse por completo, generando columnas con pequeños cambios de posición.

En general, al solidificarse la lava basáltica se reduce su volumen y se quiebra,



Roca Abanico
Hito 6



adoptando la forma de diferentes tipos de prisma, aunque prevalece el hexagonal. El tamaño de las columnas depende de la extensión del enfriamiento: a mayor tiempo de enfriamiento, mayores serán las columnas. Si bien predominan las columnas basálticas hexagonales, existen también de cuatro a ocho cantos.

El cuarenta por ciento de las rocas ígneas formadas por el enfriamiento del magma, al salir como lava de un volcán, son rocas de composición basáltica, en las cuales el contenido de sílice es menor al cincuenta por ciento de su peso.

En los planos de las columnas expuestas, y entre ellas, crece vegetación que colabora con marcar de mejor forma cada columna, generando un escenario de bellísimo paisaje natural.

Trescientos metros antes de llegar al sitio de la roca, se encontrará con una señalética que indica una zona de aparcamiento a mano izquierda, donde es posible dejar el vehículo y caminar por el borde de la carretera, por una pasarela debidamente habilitada que



permite la observación del hito con toda seguridad. De frente tendrá la formación geológica de particulares características y detrás el lago Llanquihue, varios metros más abajo, visto desde una tupida pared de piedra cubierta de vegetación, dando pie a un paisaje de gran belleza escénica.

Una vez apreciado el hito geológico se invita a continuar la carretera rumbo al norte, en un recorrido de poco más de cinco kilómetros, acompañado de un paisaje de exuberante vegetación, con la pendiente a su mano derecha y la belleza del Llanquihue hacia la izquierda. Si el recorrido lo realiza al atardecer, disfrutará de unas vistas que guardará en su memoria, pues los colores anaranjados, matizados con el azul del lago y el verde de la imponente vegetación conforman imágenes de ensueño. Luego de eso, se llega a una zona de amplias praderas ganaderas, antesala del paisaje cultural que se aprecia en el territorio al norte del parque nacional, donde se inserta la localidad de Villa Las Cascadas, desde donde podrá acceder al hito 7 de este recorrido.



**Vista al
Llanquihue**
Hito 6



HITO 7

EL SALTO DE LAS CASCADAS

Atractivo	Paisaje natural fluvial y bosque templado lluvioso. En el entorno un paisaje semiurbano de gran atractivo, arquitectura en madera de características alemanas, pero de fisonomías más sencillas y funcionales.
-----------	--

Coordenadas (UTM WGS/84)	41° 4'22.78"S / 72°35'45.44"O
--------------------------	-------------------------------

Distancia acumulada	79,3 km
---------------------	---------

Quizás un poco incógnito, producto de su distancia de la ruta principal -U-99V-, el salto de Las Cascadas es un hito relevante en este sector de la zona norte del Parque Nacional Vicente Pérez Rosales. La llamada "cascada" es un cuerpo de agua de 50 metros de altura (puede variar a 30 metros según la estación del año) con forma de velo, que nace desde el aledaño río Blanco y que representa una gran belleza escénica.

Para llegar al salto, en el poblado Villa Las Cascadas hay que tomar la calle Hermanos Philippi, nacida en una intersección con la ruta U-99, a la altura del supermercado El Paso del Arriero. Luego de atravesar un bosque de pino, huellas de lo que fuese probablemente una plantación forestal, es posible dejar el vehículo en un estacionamiento para continuar la ruta por un sendero boscoso con vistas al río Blanco. Una caminata bien señalizada y apta para todo público, de un kilómetro de extensión, conduce a un mirador donde es posible disfrutar una vista privilegiada de la cascada. Esta es una ruta relativamente nueva que reemplazó a un sendero mucho más encajonado y tupido, que dejó de existir a causa de dos aluviones que azotaron el sector.

La gestión de este hito turístico recae en varias figuras al mismo tiempo. La zona donde se ubica el salto corresponde a un bien público, de administración del Ministerio de Bienes Nacionales, y que este entregó en concesión a la Municipalidad de Puerto Octay. A su vez, el municipio lo



Salto Las Cascadas
Hito 7





dejó en manos de la junta de vecinos de Las Cascadas y del comité de agua potable rural del poblado. Sin embargo, los verdaderos encargados del cuidado, mantención y protección del sitio son varias organizaciones sociales de Las Cascadas, que levantaron una comunidad llamada “Todos por el salto”. El aporte voluntario que logran reunir en el estacionamiento se divide por partes iguales entre todas las organizaciones sociales que integran el grupo de administración.

No obstante, sería incompleta la travesía sin pasar por el pueblo de Las Cascadas, punto de inicio de la ruta hacia el salto. Nombrada como “villa” por los propios vecinos en su lenguaje cotidiano, Las Cascadas surge espontáneamente al alero de los fundos que eran administrados por colonos alemanes. Aunque no se sabe con certeza la fecha de su fundación, sí hay claridad en que a mediados del siglo XX



**Sendero hacia
el Salto**
Hito 7



era un villorrio cuya principal actividad económica era la agricultura, la ganadería y una incipiente industria maderera.

También se sabe que hasta aproximadamente el año 1954 existió el mítico vapor Santa Rosa, la última embarcación que circunnavegó el lago Llanquihue, restos que ya fueron vistos en la costanera de Puerto Varas. El Santa Rosa recogía papas, trigo y otros productos agrícolas desde cada uno de los muelles que los fundos tenían; por el embarcadero de Las Cascadas pasaba martes y jueves acarreado víveres, que trasladaba hacia distintos rincones del lago.

Pero Las Cascadas no solo es un atractivo cotizado por contar con todos los servicios básicos y una playa con vista privilegiada al volcán Calbuco. Lo es también por algunos relatos sobre personajes misteriosos recordados por las primeras familias. Uno de ellos es el de José Mercedes Caucau, el



**Plaza de Armas
Villa Las Cascadas**

Hito 7



llamado “niño lobo”, que se desplazaba a cuatro patas y estaba cubierto de vellos. El relato cuenta que el niño habría sembrado el pánico a fines de los años 40 en los pueblos que circundaban el lago, incluido Las Cascadas, robando gallinas o saqueando despensas. Luego de varias denuncias, Carabineros logra dar con el menor, quien se encontraba en estado de abandono y sobrevivía de lo que lograba robar de las casas aledañas, prácticamente incapacitado de comunicarse y con una apariencia semejante a la de un animal salvaje, de allí su apodo. El caso de Caucau resonó en todo el país, a través de los medios de comunicación de la época, lo que permitió que fuera adoptado por una familia de la región de Valparaíso, viviendo hasta los 74 años con su familia adoptiva en Villa Alemana. El resto de la historia puede ser conocida de boca de los propios lugareños más antiguos o revisada incluso en la hemeroteca de los diversos artículos de prensa que se escribieron sobre el caso.

Luego de visitar la villa se ha llegado al final de este tramo, el que se recomienda realizar durante una jornada, por lo que se invita al visitante a alojarse en los alrededores de la villa o retornar hacia el sector de Ensenada, para al día siguiente realizar el tramo 2 de esta Ruta Patrimonial, que se desarrolla íntegramente en el territorio del Parque Nacional.







La Picada

Hito 12

TRAMO 2: PARQUE NACIONAL VICENTE PÉREZ ROSALES

"...llegamos al lago Todos los Santos, al que los chilenos suelen llamar laguna Esmeralda. Como todos los espectáculos en regiones montañosas, donde la mirada vaga prisionera, apreció entre nosotros de improviso. Y no recuerdo haber recibido impresión semejante en ninguna ocasión, en ningún viaje. Estábamos, como diría (John) Ruskin, frente una de las 'catedrales de la naturaleza'".

(Fragmento de las crónicas de la escritora argentina Ada María Elflein, publicadas en el diario bonaerense La Prensa, tras un viaje por la Patagonia chileno-argentina).



Este tramo da cuenta de las formas de ocupación del territorio en el lago Todos los Santos y sus alrededores desde la época precolombina. Al mismo tiempo, se refiere a la diversidad natural de la zona, manifiesta en la abundante flora y fauna que la componen. Todo ello inserto en los límites del Parque Nacional Vicente Pérez Rosales, cuya afectación en 1926 significó el inicio de un proceso de protección de las áreas silvestres en el país.

El área de influencia del parque ha sido poblada por indígenas, conquistadores españoles y colonos europeos, que han compartido el interés por explorarla y establecer rutas para cruzar allende los Andes con fines comerciales, evangelizadores o de conquista. Cuando el pueblo mapuche dominaba el territorio, utilizaba el paso de los Vuriloches para llevar a cabo intercambios

con las comunidades puelches y poyas, cazadores y recolectores seminómadas que habitaban la zona del lago Nahuel Huapi. Asimismo, a principios del siglo XVII, soldados españoles lo transitaban para ir a maloquear, es decir, secuestrar indígenas y esclavizarlos para hacerlos trabajar en sus posesiones.

Durante la Colonia se llevaron a cabo varias exploraciones españolas hacia el lago Nahuel Huapi por el actual paso Vicente Pérez Rosales. Una de las primeras, encabezada por el capitán Juan Fernández en 1620, significó el reconocimiento del entorno y abrir una ruta que conectó con el archipiélago de Chiloé. El trayecto implicaba tramos por mar y tierra, por lo que debían coser y descoser las dalcas (embarcaciones indígenas) según fuese necesario. Partieron por mar desde Calbuco hasta Ralún, pasando por tierra hasta cruzar el lago Todos los Santos e ingresar al río Peulla hacia el Nahuel Huapi.

Más adelante, a fines del siglo XIX, con la colonización alemana impulsada por el Estado, el interés por seguir dominando estas rutas se mantuvo, sobre todo con fines comerciales. Es aquí donde surgió la figura de Carlos Wiederhold Piwonka, osornino descendiente de alemanes, quien emprendió una aventura para conectar los lagos Llanquihue, Todos los Santos y Nahuel Huapi. Creó la Sociedad Chile-Argentina (exportación de productos de origen animal, importación de maquinaria y mercadería, y precursora de la actividad turística en la zona), estableciendo una conexión viable entre ambos países.

En esa época la ribera del lago Todos los Santos era habitada principalmente por colonos alemanes y por miembros de la comunidad indígena Puraille, quienes solían emplearse en los fundos administrados por los extranjeros, realizando labores como cultivo de trigo, forraje para los animales, arreo y ordeña de vacunos, o trabajo en las queserías.

Actualmente, en la zona que abarca el Parque Nacional Vicente Pérez Rosales, conviven los herederos de los Puraille con los descendientes de los germanos



asentados a fines del siglo XIX. En cuanto a las actividades que desarrollan, ambos se dedican principalmente al turismo. Los primeros prestan servicios de turismo rural con el objetivo de proteger su entorno natural y dar a conocer su cultura. Los segundos cuentan con infraestructura turística como hoteles, cabañas, embarcaciones, y ofrecen actividades al aire libre o outdoor.

Los hitos que se pueden apreciar en este tramo son: **Saltos del Petrohué**, furiosas cascadas que caen por rocas de lava basáltica; **Mirador sierra Santo Domingo**, desde el cual se observa la prístina naturaleza del sector; **Petrohué**, el poblado más importante al interior del parque; **lago Todos los Santos**, corazón del parque e imprescindible en la ruta que comunica Chile con Argentina; **Mirador La Picada**, parte de un antiguo sendero y observatorio de altas cumbres; **Villa Peulla**, punto fundamental de intercambio comercial entre Chile y Argentina; **sendero Valle El Callao**, que conforma un tramo de la legendaria Ruta de los Jesuitas; y sendero **Paso Vuriloche**, uno de los cruces más importantes para la comunicación trasandina desde tiempos ancestrales.



Delta río Blanco
en el Lago Todos
los Santos












Tramo 2
**PARQUE NACIONAL VICENTE
 PÉREZ ROSALES**

- 8 Saltos del Petrohué
- 9 Mirador Sierra Santo Domingo
- 10 Petrohué
- 11 Lago Todos Los Santos
- 12 Mirador La Picada
- 13 Sendero Valle El Callao
- 14 Sendero Paso Vuriloche
- 15 Villa Peulla



Simbología

-  Ruta tramo 1
-  Ruta tramo 2
-  Ruta tramo 3
-  Circuitos complementarios
-  Carreteras
-  Poblados
-  División comunal
-  Esteros y ríos
-  Volcán



HITO 8

SALTOS DEL PETROHUÉ

Atractivo	Paisaje natural fluvial y volcánico, de singulares características y marcada belleza.
Coordenadas (UTM WGS/84)	41°10'23.29"S / 72°26'50.55"O
Distancia acumulada	10 km (desde Ensenada)



Para comenzar este tramo se sugiere retomar desde el sector de Ensenada la ruta CH-225, ingresando nuevamente al parque.

Mundialmente conocidos, los saltos del río Petrohué constituyen un espectáculo natural asombroso. En este punto el caudal se va acomodando al curso de las rocas volcánicas



encajonadas por el volcán Osorno y la sierra Santo Domingo, las que toman forma de altos acantilados permitiendo tormentosas cascadas -cuyo flujo es en promedio de 370 metros cúbicos por segundo- hacia pozones de vívido color esmeralda. El atronador sonido que emite el agua al caer “habla” por sí mismo y denota el ímpetu de la naturaleza. Muchos visitantes sienten esta resonancia como una auténtica carga de energía positiva. Actualmente cuenta con amplias pasarelas que facilitan el acceso a personas con movilidad reducida y a adultos mayores, y también posee paneles instructivos en Braille para personas no videntes, así como



**Salto del
Petrohué**

Hito 8

**SALTOS
DEL RIO PETROHUE**

**HORARIO DE
ATENCION
09:00 AM.**

**HASTA
17:00 PM.**



Pórtico de acceso a Sendero
Hito 8

tótems sonoros, con información del área.

Infraestructura que fue mejorada en el año 2018, luego de que en abril del 2015 se viera fuertemente afectada por la erupción del volcán Calbuco, fenómeno geológico que generó importantes impactos y cambios en el paisaje, no sólo en la zona de los saltos, sino también en todo el parque y los terrenos circundantes.

Los saltos corresponden al área de mayor concurrencia de todo el parque, así como del total de las áreas protegidas del país, siendo un ícono de ellas. Para acceder a este punto se debe cruzar un pórtico de CONAF que cuenta con una zona de control donde se debe costear una entrada de valor diferenciado según edad y procedencia. Es la única zona del parque que cuenta con control de acceso y cobro, debido a su alta demanda y atractivo.



La formación de las rocas que conforman los saltos data de erupciones del volcán Osorno ocurridas hace unos 600 años atrás, cuyas lavas cristalizadas se han mantenido en disposición similar a pesar de la fuerte erosión fluvial. Es posible visualizar algunas piedras de menor tamaño adheridas a las rocas con aspecto más translúcido o vidrio volcánico. Este fue originado posteriormente, en una nueva descarga volcánica, que se deposita sobre las lavas preexistentes solidificadas; se desconoce si obedecen a un mismo período eruptivo o a otro proceso eruptivo geológicamente distinto.

Además de los saltos, es posible visitar en este sector la laguna y cascada Los enamorados, siguiendo el sendero del mismo nombre. Rodeada de una exuberante naturaleza, una gran poza de aguas turquesas recibe la caída de agua que asemeja el manto de una novia.

El vocablo que da nombre al río Petrohué proviene de la lengua mapudungun y se podría traducir como lugar de mosquitos (petro son mosquitos de agua llamados también jerjenes, y hue corresponde a lugar). Se formó mediante el retroceso de glaciares y la elevación del volcán Osorno, lo que inicialmente generó un solo gran lago. Tras





**Salto del Petrohué
y volcán Osorno**

Hito 8



numerosas erupciones esta cuenca se dividió en dos, dando lugar a los lagos Llanquihue y Todos Los Santos. Desde este último brota como un curso natural de agua el río Petrohué, caudaloso y ancho (tiene una superficie total de 2.689 km²) y recorre 36 kilómetros; los primeros 10 se encuentran al interior del Parque Nacional Vicente Pérez Rosales. En su trayecto exhibe grandes pozones, rápidos, aguas calmas, bocas de esteros, ríos tributarios y playas, hasta desembocar al sur en el estuario del Reloncaví.

Cabe señalar que más del 90% de la cuenca del río Petrohué es salvaguardada por el Sistema Nacional de Áreas Silvestres Protegidas del Estado (SNASPE); además, forma parte de las rutas Interlagos del Ministerio de Obras Públicas, y del Sendero de Chile, las cuales tienen como propósito impulsar el desarrollo de actividades relacionadas con el turismo, la educación ambiental y la conectividad.

VALORES ENTRADA A SALTOS DEL PETROHUÉ

Niño/a nacional **ingreso liberado**
(edad igual e inferior a los 11 años)

Adolescente nacional **\$1.700**
(12 a 17 años)

Adulto nacional **\$3.200**

Adulto mayor nacional **ingreso liberado**
(sobre 60 años)

Niño/a nacional discapacitado/a **ingreso liberado**
(edad igual e inferior a los 11 años)

Adolescente nacional discapacitado/a **ingreso liberado**
(12 a 17 años)

Adulto nacional discapacitado/a **\$1.700**

Adulto mayor nacional discapacitado/a **ingreso liberado**
(sobre 60 años)

Niño/a extranjero/a **ingreso liberado**
(edad igual e inferior a los 11 años)

Adolescente extranjero/a **\$3.200**
(12 a 17 años)

Adulto y adulto mayor extranjero/a **\$6.400**
(incluye en situación de discapacidad)

Más información en:

<https://www.conaf.cl/parques/parque-nacional-vicente-perez-rosales/>



**Río Petrohue y
Sierra Santo Domingo**
Hito 8



HITO 9

MIRADOR SIERRA SANTO DOMINGO

Atractivo	Paisaje fluvial, cordillerano y de bosque templado lluvioso.
Coordenadas (UTM WGS/84)	41° 8'38.87"S / 72°24'43.85"O
Distancia acumulada	15 km (desde Ensenada)



A cinco kilómetros de los Saltos "en dirección hacia el lago por la ruta CH-225" se encuentra el mirador recientemente habilitado, que posee mobiliario público y señalética en la que se cuenta de la Sierra, así como del nombre original del lago en mapudungún: "Puraila".

Luego se debe recorrer un sendero de acceso universal de poco más de 180 metros,



hasta llegar al borde del río Petrohué donde se aprecian los primeros saltos del río, así como la Sierra coronando el paisaje, como un promontorio de abrupta pendiente cubierta de vegetación.

Acercarse al río desde este punto constituye una experiencia sensorial de gran impacto: el ruido directo de los primeros saltos del río, junto al murallón verde de la Sierra, hace empaparse de la naturaleza en estado puro.

La sierra Santo Domingo es un conjunto de montañas de gran valor paisajístico a la vez que ecológico; se levanta al este del río Petrohué, justamente al frente de los saltos homónimos, y alcanza una cota máxima de 1.700 metros.



**Mirador Sierra
Santo Domingo**

Hito 9



GEOLOGÍA E HIDROGRAFÍA DE LA SIERRA

Sus formas y orografía son consecuencia de la acción de glaciares del Cuaternario que se desplazaron de este a oeste, tras la formación de los cajones glaciales que movieron los hielos desde el sector del lago Todos los Santos hacia la cuenca del lago Llanquihue. Esta morfología de cajones nació posteriormente a los inicios del volcán Osorno, separando el área en dos: una parte superior de una inferior. El sustrato rocoso de la sierra Santo Domingo está formado por: granitos, granodioritas y tonalitas de hornblenda y biotita, del periodo Cretácico Inferior, con edades de 60 millones de años, o sea estas rocas se formaron muchos millones de años anteriores al derretimiento de los hielos y, por tanto, el

volcán Osorno comienza su evolución mucho antes de la glaciación que concluye hace 10 mil años. Por lo que los hielos de este último período glacial se debieron ajustar a su morfología y a la presencia de los productos eruptivos pleistocenos del volcán de hace unos 200.000 años.

Los recursos hidrográficos superficiales, de los cuales forma parte la sierra Santo Domingo, son principalmente no tributarios al lago Todos Los Santos, entre ellos los ríos El Salto y El Cobre (este nace en los faldeos más bajos del cerro Santo Domingo), y otros pertenecientes a las subcuencas de afluentes directos del mismo lago. Entre ellos, los ríos Las Quemadas y Bravo drenan la ladera este de la sierra Santo Domingo, desaguando en la ribera oeste y este de la ensenada Cayutué, respectivamente.



Al igual que en todo el entorno del Parque Nacional, la flora nativa es protagonista; el alerce (género *Fitzroya cupressoides* de la familia de las *cupresáceas*) y la lenga (género *Nothofagus pumilio*, de la familia de las *nothofagaceae* o de las *nothofagáceas*) se alzan en sus cumbres y laderas.

Guardaparques de CONAF cuentan que, en la parte alta de la sierra, se encuentran aún vestigios de antiguos aserraderos informales de alerce, de épocas anteriores a la protección del área, en la que este árbol de noble madera sufrió una explotación de enormes impactos ecológicos.

Eventos clasificados como naturales, pero no por eso menos perjudiciales, han ocurrido en la sierra Santo Domingo. Intensas precipitaciones durante los inviernos (sobre 50 o 60 milímetros diarios) han provocado deslizamientos en masa de detritos y barro, generando cambios significativos de su morfología. Estos movimientos en masa han ido configurando abanicos aluviales o deltas en las riberas más llanas del río Petrohué y del lago Todos los Santos, es decir, zonas de mayor peligro geológico para el emplazamiento de habitantes del parque y, a pesar de ello, son las áreas donde mayormente se emplazan las viviendas.



**Inicio río
Petrohue**
Hito 9



INNOVACIÓN Y RECICLAJE

La habilitación de los últimos metros de la pasarela que lleva al mirador es parte de un plan piloto, inédito en la región de Los Lagos, implementado por CONAF y una empresa local de reciclaje, que tenía por objetivo probar en terreno la eficacia, resistencia y adaptabilidad

de un material realizado con plásticos reciclados transformados en un producto similar a la madera.

Se trata de casi ocho toneladas de residuos plásticos, generados en la misma región y transformados en un material de gran resistencia a las condiciones climáticas y que cumple con todos los



estándares de una pasarela inclusiva, como su calidad antideslizante, dimensiones y ángulo de recorrido.

El material, confeccionado y utilizado en otras zonas del país y del mundo, reduce además el uso de maderas y de agua, disminuyendo así la liberación de carbono y gases de efecto invernadero a la atmósfera.



Petrohue

Hito 10





HITO 10

PETROHUÉ

Atractivo

Paisaje cultural que muestra una interesante fisonomía de asentamiento, en una zona donde la conectividad y comunicación lacustre es fundamental.

Coordenadas (UTM WGS/84) 41° 8'19.30"S / 72°24'4.39"O

Distancia acumulada 16,5 km (desde Ensenada)



El visitante debe avanzar poco más de un kilómetro desde el hito 9 para acceder a Petrohué y la zona de muelle.

Una clásica postal es la que ofrece la localidad de Petrohué, rodeada de un frondoso bosque nativo con el imponente volcán Osorno a sus espaldas y una angosta playa de fina arena volcánica a sus pies. Y es que este pequeño poblado, ubicado en la



ribera poniente del lago Todos los Santos, es el más importante de los que se encuentran al interior del Parque Nacional Vicente Pérez Rosales, en tanto es un punto de enlace para turistas como para quienes habitan en el sector.

La escritora argentina Ada María Elflein publicó en el diario bonaerense “La Prensa” una serie de crónicas con sus impresiones sobre el viaje que realizó por la Patagonia chileno-argentina en 1916. En una de ellas daba cuenta de la inquietud que le provocó la cercanía de los volcanes mientras navegaba el lago: “A poco de empezar a recorrer la distancia de 15 kilómetros que media entre Ensenada y el puerto de Petrohué, sobre el lago Todos los Santos, nos hallamos en plena región volcánica. La presencia de



**Vista al Volcán
Osorno**
Hito 10



**Playa lago Todos
los Santos**

Hito 10

las montañas de fuego no se olvida en ningún momento desde que se inicia este camino y causa, al que no está habituado a ella, una curiosa y sorda inquietud, que constituye casi un encanto más. El suelo es lava friable, desmenuzada hasta parecer polvo de carbón. Grandes bloques grises o negros, llenos de poros y celdillas, como monstruosos avisperos, forman una especie de parapeto a la vera del camino. Isletas de coihues altos y finos, llenos de extrañas excrescencias, son los restos de grandiosos bosques aniquilados por los torrentes ígneos del Osorno o del Calbuco”.

Tras el auge y caída de la economía agrícola y ganadera que trajo la colonización germana en la zona, los modos de subsistencia se fueron transformando, para dar paso al turismo como la principal actividad comercial de los descendientes europeos. Actualmente, en el muelle de Petrohué se encuentra el terminal Cruce de Lagos que, durante la temporada estival, bulle de turistas que se embarcan en catamaranes o en lanchas del Sindicato de Lancharos del lago Todos Los Santos, y navegan con destino a la isla Margarita o hasta Peulla para luego cruzar a Argentina.

Además, el pueblo cuenta con infraestructura clave para la zona, como pequeños negocios de abastecimiento básico, oficinas de guardaparques de CONAF y minibuses de transporte público entre localidades cercanas. Un camping, un hotel y el museo de historia local Pioneros de la Patagonia, completan la oferta turístico cultural de Petrohué. Este último fue creado en 2013 por Franz Schirmer Roth, bisnieto de Ricardo Roth, colono pionero en la zona, con el objetivo de narrar la aventura colonizadora de su familia y de otros inmigrantes que arribaron al lago Todos los Santos.

Muy relevante para la historia de Petrohué ha sido la escuela Ricardo Roth Schutz, creada en el año 1967 para recibir estudiantes de las zonas más apartadas del lago Todos los Santos. En la época de su fundación, el traslado de los estudiantes se hacía únicamente en botes a





remo, tal como recuerda Marco Yefi Ojeda en el libro Puraila. La historia no contada: "Mi padre trabajaba en Puerto Laurel y de ahí mi madre remaba hasta la isla. Se alojaba en la isla y al día siguiente nos venía a dejar a Petrohué a remo. Pasaban 15 o 30 días y nos venían a buscar para la vuelta a la casa de nuevo. Para lavarnos la ropa e irnos con los papás". Dado que se encuentra al interior de un parque nacional, la escuela promueve la educación ambiental.





Lago Todos los Santos
Hito 10



HITO 11

LAGO TODOS LOS SANTOS

Atractivo	Paisaje lacustre de gran belleza, coronado por un paisaje montañoso y de bosque catedral siempreverde.
Coordenadas (UTM WGS/84)	41° 8'5.43"S / 72°23'58.75"O
Distancia acumulada	17,2 km (desde Ensenada)



Desde el muelle de Petrohué se debe caminar unos 600 metros bordeando el lago Todos Los Santos, pasando un área de estacionamiento público habilitado por CONAF, hasta llegar al sector conocido como playa Petrohué. Se trata de una playa de arena volcánica de color gris y de aguas color turquesa intenso, características del lago. Este punto cuenta con un camping concesionado que posee sitios dispersos y una zona de baños públicos y de lavado. Aquí se encuentra el inicio de los tres senderos habilitados por CONAF en esta zona: Paso Desolación, Los Alerces y Rincón del Osorno.

Detrás de la playa se encuentra el bosque lluvioso espeso, característico del parque, en el que resaltan los coigües, ulmos, canelos, entre otros. Mirando hacia el frente, en un día despejado se pueden ver el volcán Puntiagudo y el cerro Tronador, ambos con sus cumbres nevadas. Además, esta playa es una zona donde se practican deportes náuticos como windsurf y kayak, así como el baño y la natación en época estival.



El lago Todos los Santos, cuya superficie alcanza los 178.5 km², ha sido una ruta náutica internacional desde tiempos ancestrales, pues conecta Petrohué con Peulla, aldea desde la cual es posible transitar hacia el otro lado de la cordillera hasta San Carlos de Bariloche, ubicado en el lago Nahuel Huapi, Argentina.

Crónicas de los sacerdotes jesuitas que llegaron a estos lares en el siglo XVII evidencian la ocupación de este lago, al cual los pueblos originarios que lo







habitaban llamaban Purailla, que quiere decir “Ocho Comunidades”.

Hacia 1670, el padre Nicolás Mascardi llegó hasta sus costas gracias a los indígenas del pueblo poya, a quienes liberó tras su captura por parte de conquistadores españoles, a cambio de que lo guiaran para conocer nuevas tierras y facilitar la evangelización de las tribus de la zona cordillerana.

Desde entonces se sucedieron exploraciones no solo con fines científicos, geopolíticos o religiosos; entre fines del siglo XIX y principios del XX se dio lo que se llama la ocupación moderna del lago, tanto por inmigrantes europeos como por familias campesinas y/o de origen indígena que arribaron desde otras tierras.

Tal es el caso de la comunidad mapuche huilliche Purailla, que hace más de cien años habita la ribera del lago en sectores como: El Escape, El Callao, Catarata o Puerto Huillín. En un principio, muchos tuvieron que emplearse como inquilinos en fundos como el Puntigudo y El Chilcón, administrados por los colonos extranjeros, realizando labores como el cultivo de trigo y forraje para los animales, el arreo y ordeña de vacunos, o trabajar en las queserías.

No obstante, al interior de sus comunidades conservaron costumbres ancestrales como la confección de embarcaciones para la pesca; el cultivo de alimentos como papa, trigo, arvejas; la ordeña de leche de vaca y la preparación de alimentos de origen indígena como milcao, charqui, papas enterradas o tortillas al rescoldo. También se transmitieron algunos oficios: las madres enseñaban a coser, hilar y tejer, mientras que los padres a trabajar en cuero.

Mantuvieron la minga, una tradición campesina de colaboración comunitaria recíproca. Estas se realizaban cuando algún vecino necesitaba ayuda, por ejemplo, con la cosecha y trilla en su rancho. A cumplir la labor solidaria acudían varios miembros de la comunidad, a quienes el anfitrión agradecía con abundante chicha y carne de cordero.

Un emblema de esta ocupación fue Juan Manuel Yefi, aventurero y visionario



mapuche huilliche, quien llegó en 1908 al sector de Catarata junto a su esposa María Francisca Calbucan. En canoa trasladaron enseres, animales y árboles frutales, y levantaron una casa que aún se mantiene en pie.



En la actualidad, la comunidad Purailla lleva más de 15 años organizada en el área de lago Todos los Santos, en busca del reconocimiento como pueblo originario. Hoy se dedican principalmente al turismo rural ligado a la protección del lago; a transmitir la historia y el patrimonio local, mediante servicios como arriendo de cabañas, paseos en lancha, pesca deportiva o cabalgatas.

También a principios del siglo XX surge un personaje relevante para la historia y el desarrollo de la zona; se trata de Ricardo Roth, descendiente de inmigrantes suizos llegados a mediados del siglo XIX, pionero en el rubro turístico de la zona del cruce



andino. Nacido en Argentina en 1883, parte de su infancia la pasó en Suiza y de adulto se radicó en Chile, maravillado por el paisaje que rodea al lago Todos los Santos. En 1905 se hace cargo de Andina del Sud, parte de la Empresa Comercial y Ganadera Chile-Argentina. Hasta que en 1914 la gran compañía internacional quiebra debido a los conflictos limítrofes entre Chile y Argentina; pero Roth, hábil y visionario, aprovecha esta oportunidad y adquiere la parte que él administraba. Pasa a ser el dueño de bodegas y hosterías en la ruta Puerto Montt – Bariloche, de embarcaciones como el vaporcito Tronador, carretas y animales. Además, su fundo, El Puntigudo, es autosustentable y cuenta con molino, una lechería, una fábrica de bebidas y cecinas, alcanzando más de 500 trabajadores a su haber.



**Navegación en
el Lago Todos
los Santos**

Hito 11





MIRADOR LA PICADA

HITO 12

Atractivo	Paisaje volcánico y cordillerano, característico por las vistas del lago y los cordones montañosos circundantes.
Coordenadas (UTM WGS/84)	41° 5'5.78"S / 72°26'54.57"O
Distancia acumulada	25,3 km (desde Ensenada)

Para acceder al Hito 12, se invita al visitante a recorrer una parte del sendero del Paso Desolación, que no presenta mayores dificultades en época de primavera – verano, sin embargo, requiere de cierta experiencia y preparación en las otras temporadas; de hecho, CONAF no recomienda su recorrido en toda época y se solicita que quienes accedan a él registren su visita en la Unidad de Administración en Petrohué, para efectos de seguridad y patrullaje en caso de no reportarse el regreso.

Con el fin de llegar al hito se debe recorrer ocho kilómetros de subida, por un camino que va por la zona de colada de lava del volcán Osorno, siguiendo por el faldeo noreste hasta llegar al mirador La Picada, punto donde es posible observar el lago Todos los Santos y el cerro Tronador.

El sector La Picada, en los faldeos del volcán Osorno, alberga el mirador que forma parte del sendero Paso Desolación, que recorre desde el norte del volcán hasta el sector de Petrohué, en lo que antiguamente era un camino usado para trasladar ganado entre los lagos Todos los Santos y Llanquihue.

Desde el mirador, al cual se llega por dicho sendero marcado por arena y escoria de origen volcánico, es posible observar la grandiosidad del lago Todos los Santos y de las cumbres que lo rodean: los volcanes Osorno y Calbuco, y los cerros Tronador, Puntigudo, Santo Domingo y La Picada.

A este último, ubicado al noroeste del lago Todos los Santos, los mapuche lo llamaban Caulle, que en lengua



Sector La Picada
en invierno

Hito 12

mapudungun significa gaviota. Es un volcán extinto o inactivo, por lo tanto, es muy improbable que vuelva a presentar erupciones. Su base geológica es de roca sedimentaria y sus abruptas laderas presentan rocas ígneas del tipo sienita. Es un cerro de poca altura (1.715 msnm), propicio para escalarlo hasta su cumbre, desde la cual se ve a cabalidad el lago Todos los Santos y la ribera norte del lago Llanquihue, así como otras cimas, entre ellas la del volcán Osorno por su lado norte.



Cerro La Picada

Hito 12





OBSERVACIÓN DE AVES

El mirador La Picada es un sitio favorable para el avistamiento de aves. Recomendamos mantenerse en silencio y sin moverse unos momentos y se podrá disfrutar de ejemplares tan bellos e interesantes que revolotean en el entorno:

Colibrí austral o Picaflor chico (*Sephanoides sephanioides*)

Churrín magallánico o Churrín del sur (*Scytalopus magellanicus*),

Fío – fío o chiflador (*Elaenia albiceps*),

Golondrina chilena (*Tachycineta leucopyga*)

Zorzal patagónico o Huilque (*Turdus falcklandii*)

Si te interesan las aves y deseas reconocer alguna que has avistado, te invitamos a revisar las siguientes páginas de aves en Chile:

Colibrí



Churrín



Golondrina Chilena



Fio-fio





Esta zona comenzó a ser conocida por ser paso de contrabandistas. A fines del siglo XIX la salida de mercancías desde Bariloche se hacía a través de Chile, dado que el pueblo argentino se hallaba muy lejos de sus puertos. A su vez, nuestro país tenía la necesidad de vincular el área del lago Llanquihue con las zonas lacustres al otro lado de la cordillera. En aquella época, Ensenada constituía un punto estratégico para conectar la ruta entre lagos de ambos países, tanto así que se levantó infraestructura para ofrecer productos y servicios a los viajeros, por ejemplo, una posta donde actualmente funciona el hotel Ensenada (1902).

Los controles fronterizos y aduaneros se establecían en la zona de Ensenada, por lo que cuatreros y forajidos que robaban ganado en Argentina los burlaban tomando la ruta del Paso Desolación, aunque fuese



Refugio en "La Picada" 1932

Hito 12



agreste y hostil, para llegar a la feria de Osorno y vender los animales.

Por otra parte, en Argentina no había mucho control sanitario, algunos animales venían con ántrax bovino, que se pega al respirar las esporas de las bacterias, y contagiaban al ganado sano. En la feria de Osorno, cuando un animal padecía ántrax se decía en jerga ganadera: “¡Ah! Este viene con la picada”, para diferenciarlo de la enfermedad en humanos. De ahí provendría, entonces, la denominación del sector como La Picada”



Hacia 1930 se comenzaron a levantar algunas edificaciones en esta zona, dado que era un área de paso despejada de bosques, sin embargo, estas no prosperaron en el tiempo. Al inicio de este trayecto es posible observar las ruinas de un refugio de montaña, el segundo más antiguo de Chile (el primero fue Farellones, en la

región Metropolitana). Se levantó en 1936 por iniciativa del Club Andino de Osorno y lamentablemente se quemó en 1997. Donde en su origen se levantó el Refugio de Montaña, hoy existe el café La Picada y sus dueños se encuentran evaluando la recuperación del antiguo refugio para que esta zona del parque, que carece de infraestructura turística más que el café, cuente con áreas para recibir a los visitantes que acceden al área protegida desde esta zona o llegan allí desde la caminata por el sendero Paso Desolación.



En esa zona también funcionó el centro de esquí hasta 1960, ya que producto del mega terremoto de Valdivia se produjeron daños a las canchas y grietas en las estructuras.



**Faldeos Volcán
Osorno**

Hito 12



ALTERNATIVA DE RECORRIDO

El recorrido de la Ruta Patrimonial está pensando en ese sentido, es decir, recorriendo los 8 kilómetros del sendero del Paso Desolación. Sin embargo, existe otra forma de acceder a este hito y es desde el Tramo 1.

Una vez en Villa Las Cascadas se debe continuar por la ruta U-99V hasta el sector de Puerto Clocker desde donde hay que tomar la ruta U-963. Avanzado 17,5 kilómetros desde el inicio

del recorrido se encuentra una caseta de CONAF, en la que, según la temporada, existirá un control en el cual se deberá registrar la subida. Poco más allá de 500 metros se encuentra el punto final del camino vehicular, en la zona del café La Picada, antigua área del Refugio de Montaña La Picada. Una vez ahí se accede al Sendero del Paso Desolación. Para acceder al Hito 12 se deberá recorrer 5 kilómetros a pie por zona de colada volcánica con leve pendiente.



HITO 13

SENDERO VALLE EL CALLAO

Atractivo	Paisaje natural marcado por la presencia de bosque templado lluvioso, tipo catedral. Paisaje cultural vinculado a la ocupación de pueblos originarios.
Coordenadas (UTM WGS/84)	41° 3'3.59"S / 72° 9'49.67"O
Distancia acumulada	13,2 millas náuticas (desde Petrohué)



Situado a 45 minutos de navegación por el lago Todos los Santos, desde Petrohué, primero en dirección oriente y luego norte, Puerto Rincón es el punto de inicio del sendero del Valle El Callao, que reproduce, según algunas versiones, un tramo de la antigua Ruta de los Jesuitas (misiones circulares) que partía en la Isla Grande de Chiloé y culminaba en el Lago Rupanco.

Unos pocos metros más allá del desembarque aparecen ante los ojos del visitante algunas señalizaciones de



**Inicio Sendero
valle El Callao**

Hito 13



CONAF, que informan sobre el detalle de cada una de las etapas del recorrido. En total, son 27 kilómetros de escarpado sendero por el bosque templado lluvioso, poblado de especies como canelos, olivillos, arrayanes, ulmos, pitras y coigües. Los primeros 10 kilómetros cruzan varios puntos importantes como la pasarela La Junta, la pasarela Rudy Yefi y el Refugio Dos Cóndores. Hasta el kilómetro 23 del sendero, en tanto, es posible conectar con las Termas de El Callao y, tomando un desvío de la ruta principal, la laguna Los Quetros. Desde allí, quedarán apenas cuatro kilómetros para alcanzar la meta final: el Lago Rupanco.

El refugio Los Cóndores es importante porque conduce directamente al origen del poblamiento de El Callao. Su dueño es Rudy Yefi, quien integra la comunidad indígena Puraille y actualmente es presidente de la junta de vecinos del lago Todos los Santos. Nieto de Juan Manuel Yefi y María Francisca Calbucán, pioneros en la ocupación Puraille del lago Todos los Santos, Rudy Yefi cuenta en el libro *Puraille, la historia no contada*, de Guillermo Canales Domich, que sus abuelos se internaron por el valle en 1930 buscando tierras fiscales donde asentarse con sus siete hijos. Ingresaron por el río Sin Nombre; les agradó el terreno, comenzaron a hacer labores de limpieza y se ubicaron en diferentes puntos del parque. Estuvieron 25 años así, yendo y viniendo, apelando a una silenciosa estrategia a efectos de evitar que otros personajes se adueñaran del espacio; dicho silencio provocó que el valle adoptara el curioso nombre de El Callao.

Sin embargo, narra el mismo texto, en la década del '40 la ocupación del valle por parte de estos integrantes de la comunidad Puraille llegó a oídos de agricultores suizos que vivían en el fundo El Chilcón, cercano al punto de inicio del sendero. Poco a poco fueron arribando al valle otros hacendados que, según cuenta Rudy Yefi, buscaban expulsar a los miembros de su familia, amedrentándolos,



**Sendero valle
El Callao**

Hito 13



haciéndoles la vida imposible y llegando al punto de quemarles sus casas. El conflicto devino en un extenso juicio en Puerto Montt que favoreció a los Yefi-Calbucán. Fue el propio Rudy quien continuó la batalla para poder acreditar título de dominio sobre los terrenos que sus abuelos y padres habían ocupado en el Valle El Callao. En septiembre de 2021, finalmente, el Ministerio de Bienes Nacionales entregó títulos de dominio a 12 familias de colonos históricos del lago, incluido a Rudy Yefi. “Hoy ha sido un día histórico para todos nosotros”, dijo Yefi en aquella oportunidad, en representación de todas las familias beneficiadas.



Actualmente la familia Yefi y sus descendientes se dedican en gran medida a actividades turísticas, poniendo en valor todas aquellas costumbres y tradiciones originarias. Entre ellos, junto a otros colonos de distintas riberas del lago conforman la Red de Turismo Rural, que poco a poco ha permitido dotar de diferentes alternativas y servicios turísticos, antes casi exclusivamente prestados por los descendientes de los colonos alemanes.



Playa en inicio sendero

El Callao

Hito 13



HITO 14

SENDERO PASO VURILOCHE

**Iniciando el paso
Vuriloche**

Hito 14

Atractivo

Paisaje natural cordillerano
de enorme belleza y
condiciones de pristinidad.

Coordenadas (UTM WGS/84) 41° 9'4.55"S / 72° 5'41.83"O

Distancia acumulada

20,4 millas náuticas
(desde Petrohué)



LA RUTA MÁS ANTIGUA DE AMÉRICA

El descubrimiento del sitio Monte Verde, en la década de 1970, supuso un verdadero cambio de paradigmas en lo que se refiere a las teorías del poblamiento de América. En este yacimiento arqueológico, ubicado 28 kilómetros al sureste de Puerto Montt, se acreditó la presencia de grupos humanos con más de 14.500 años de antigüedad. Y entre esos hallazgos se encontró una especie vegetal originaria de Argentina: *lycopodium* sp.

Esto demostraría que en el período de Monte Verde ya existía tránsito de grupos humanos e intercambio de productos a ambos lados de los Andes, lo que repercute directamente en lo que se conocía como Paso Vuriloche. Se presume que dicha interacción se habría producido en este circuito, por cuanto se trata del trayecto

más abreviado entre el mar chileno y la pampa argentina. No en vano, se promueve este trekking por el Paso Vuriloche como “la ruta más antigua de América”; dicho estatus busca ser corroborado a través del trabajo de científicos y arqueólogos que han pesquisado el paso, con el objetivo de encontrar nuevas evidencias del movimiento de personas a uno y otro lado de la cordillera.



Infografía en Petrohue

Hito 14





**Playa delta
del río Blanco
en Lago Todos
los Santos**

Hito 14

El nombre del Paso Vuriloche comenzó a correr de boca en boca con la llegada de los conquistadores españoles. Estos organizaban “malocas”, o viajes de sangre, cuyo objetivo era perseguir a puelches y poyas del lago Nahuel Huapi hasta forzarlos a trabajar en condiciones esclavizantes. A esa altura ya la mítica Ciudad de los Césares era una obsesión para los españoles que circulaban por Vuriloche, a la vez que les servía para planificar el itinerario previsto por el proyecto de evangelización conocido como “misión circular”. Ese mismo sueño de la ciudad perdida desvelaba a misioneros jesuitas, como Nicolás Mascardi, quien convirtió al Paso Vuriloche en su ruta habitual entre 1669 y 1673. Al tiempo después lo intentó el jesuita Juan José Guillermo, y luego el franciscano Fray Francisco Menéndez. Se conoce que entre 1620 y 1794 hubo al menos nueve exploraciones oficiales encargadas desde Chiloé.

En pleno siglo XIX, el Paso Vuriloche quedó un poco rezagado, pero en el siglo XX recuperó su fulgor. Alentado por el reseñado descubrimiento en Monte Verde, este cruce internacional se volvió un secreto a voces entre los más aventureros. Así es como hoy se puede alcanzar la argentina Pampa Linda



en un itinerario que dura entre seis a ocho días desde el delta del río Blanco, punto de inicio de la ruta al Paso Vuriloche, ubicado en el sector sur del lago Todos los Santos.

Tras unas diez horas de recorrido en dirección sur se llega a La Junta, que determina el cruce entre los ríos Blanco y Esperanza. La aventura continúa camino a Argentina, donde es posible tomar descanso en el Refugio y Termas de Vuriloche, y mucho más adelante en el Refugio Seba y el Refugio Maillín. Se trata de un trayecto más complejo de ida que de regreso, y que siempre cuenta con una vista asombrosa del volcán Tronador (3.478 msnm). Es conveniente pensar en un momento cuán difícil era atravesar una maraña de bosque impenetrable en tiempos pretéritos, cuando lo cruzaban indígenas, españoles, jesuitas y, si se llega a ratificar, las culturas que pasaban por el sitio arqueológico de Monte Verde.

La travesía se sugiere para realizar entre 6 a 8 jornadas, siendo en sentido este – oeste, es decir desde Argentina, de más fácil recorrido que desde Chile hacia Argentina, pues desde nuestro país el camino va siempre en subida.



HITO 15

VILLA PEULLA

Atractivo	Paisaje cultural de enorme atractivo, que muestra la adaptación de los grupos humanos a condiciones naturales de gran belleza, pero altos grados de aislamiento y de condiciones extremas, por ser zona cordillerana.
Coordenadas (UTM WGS/84)	41° 5'17.63"S / 72° 1'18.69"O
Distancia acumulada	25,1 millas náuticas (desde Petrohué)



Luego de una navegación de una hora y media, desde el muelle de Petrohué se accede a Villa Peulla. Si hoy Peulla es un pueblo formalmente constituido obedece, en parte, a la contribución del explorador argentino de origen suizo Ricardo Roth Schutz. La historia cuenta que, en los estertores del siglo XIX, la compañía trasandina Chile-Argentina abrió la ruta de los lagos andinos en ambos países: Llanquihue, Todos los Santos, Frías y Nahuel Huapi. Lo hacía desde una perspectiva comercial, por cuanto había un intercambio de productos entre Chile y Argentina gracias a los recorridos fluviales de los barcos de la empresa, travesía que se complementaba vía terrestre a lomo de mula o caballo.

En los albores del siglo XX, sin embargo, el citado Roth compró la compañía Chile-Argentina, ya que ésta se encontraba al borde de la quiebra tras la construcción del Canal de Panamá. En 1913, entonces, el aventurero argentino-suizo se hizo cargo de la empresa y le confirió un giro radical: de una compañía comercial pasó a ser la compañía turística Andina del Sud. La extinta Chile-Argentina había fundado una casa de huéspedes en 1896, que los nuevos dueños reemplazaron por el hotel Peulla. A la sazón contaba con apenas 10 habitaciones.

Más de un siglo después, el hotel Peulla sigue siendo el hito más reconocible de esta localidad ubicada en la ribera oriental del lago Todos los Santos, y que conecta a 26 kilómetros con la República Argentina por el paso internacional Vicente Pérez Rosales. Hoy







el inmueble es administrado por el chileno-suizo Alberto Schirmer, pariente lejano de Ricardo Roth, y ha sido ampliado y modificado consecutivamente con maderas nativas hasta convertirse en un baluarte turístico de la zona. Fue esta pionera construcción la que dio origen a la llamada Villa Peulla, la parte urbanizada del pueblo.

Para llegar hasta Puerto Peulla se debe tomar una barcaza y navegar por una hora y media, aproximadamente. Es la única manera de acceder a Villa Peulla desde el lado chileno. Corresponde, de hecho, a una ruta alternativa al paso Cardenal Samoré para visitar el país vecino.

De acuerdo al Plan de Manejo 2015 de la CONAF, Villa Peulla es un espacio ubicado en terrenos privados al interior del Parque Nacional Vicente Pérez Rosales. La presencia del Estado quedó marcada en el territorio al ingresar servicios públicos como la Policía de Investigaciones (PDI), el Servicio Agrícola y Ganadero (SAG), una escuela básica municipal, una posta de salud rural y el Registro Civil. Cuenta además con un único almacén y un restobar.

Con todo, el aislamiento es una condición que deja a los habitantes de Peulla en desventaja con respecto a la comuna de Puerto Varas. Pero, al mismo tiempo, eso les favorece a la hora de presentar lugares prístinos, dignos de conocer, al alcance de la mano. Es el caso del Velo de la Novia (a 1 km), el fundo Rigi (4 km), la laguna del Encanto (8 km), las cascadas Mellizas (8 km) y la cascada Los Helechos (11,5 km). El mismo Plan de Manejo de la CONAF hace un alcance sobre los sectores rurales de Peulla: junto al camino hacia El Encanto y el sector Punttiagudo son los únicos lugares dentro de la superficie del Parque Nacional Vicente Pérez Rosales donde es posible encontrar talaje y pastoreo como uso tradicional extensivo, mezclado con actividades extractivas de leña y murta.



TRAMO 3: SIGUIENDO EL CURSO DEL RÍO PETROHUÉ

Este tramo corresponde a la entrada sur del Parque Nacional Vicente Pérez Rosales y reúne un potencial turístico invaluable, tanto por su patrimonio natural como por su patrimonio cultural. Es, de hecho, una alternativa para descomprimir las zonas más visitadas dentro del Parque (Saltos del Petrohué y lago Todos los Santos) e introducirse en otros destinos más desconocidos que, por el hecho de recibir menor volumen de turistas, conservan





**Desembocadura
río Petrohué**



un estado natural. Tiene forma de “V”, porque parte en la génesis de la ruta V-69 en dirección suroriente y concluye en la laguna Cayutué en dirección nororiente, con la opción de continuar desde ahí el sendero hasta el lago Todos los Santos ubicado al norte.

La primera parte del tramo se podría describir como una suerte de descubrimiento del río Petrohué hasta su desembocadura en el estuario del Reloncaví. El paso por el **Hito 16 de las Termas de Ralún** brinda la oportunidad de cruzar el río en lancha, tras caminar por un húmedo sendero de tierra, lo cual ya entraña una aventura en sí misma. Que las Termas de Ralún sean de acceso libre y gratuito es una ventana abierta a disfrutar de una tarde de relax al aire libre, sin necesidad de contar con una gran infraestructura ni precios elevados. Del mismo modo, un recorrido por el pueblo de Ralún permitirá adentrarse en la ruralidad misma de las villas que circundan el Parque Nacional.

El segundo hito del tramo comprende la exploración de la **desembocadura del río Petrohué**. Es un lugar que requiere infraestructura habilitante para apreciarlo en toda su envergadura, pues permite visualizar una zona intermareal en el espacio donde se topa con el estuario del Reloncaví. Las misiones circulares encabezadas por sacerdotes jesuitas pasaban por este hito geográfico, ya que era parte de la ruta que venía desde Chiloé.

Finalmente, el último hito de este tramo se revela como el de contenido más histórico. Aunque parece como uno de los atractivos turísticos de la comuna de Cochamó, el sendero hacia la **laguna Cayutué** pertenece a la comuna de Puerto Varas y destaca no solo por su valor paisajístico, sino por formar parte medular de la reseñada Ruta de los Jesuitas, cuya finalidad era evangelizar a los indígenas de la zona. Esta comenzaba en Chiloé para culminar en el lago Rupanco o cruzar hacia el lago Nahuel Huapi por el Paso Vuriloche.

Para llegar hasta la hermosa laguna Cayutué es posible combinar la movilización en vehículo y la caminata. El sector Portezuelo Cabeza de Vaca es el habilitado para dejar

el auto y lanzarse en una aventura de cinco horas, pasando por la laguna y admirando su belleza. El trayecto hasta la laguna Cayutué tiene una extensión de 3,1 kilómetros. Desde ese punto es posible recorrer la laguna por su borde poniente para dirigirse hacia el lago Todos los Santos. Para ello hay que destinar otros 6,2 kilómetros. Otra alternativa desde Cayutué es tomar el camino que lleva hasta el Paso Vuriloche,



Iglesia de Ralún

Hito 16






Tramo 3
SIGUIENDO EL CURSO
DEL RÍO PETROHUÉ

- 16 Termas de Ralún
- 17 Desembocadura del río Petrohué
- 18 Laguna Cayutué



Simbología

-  Ruta tramo 1
-  Ruta tramo 2
-  Ruta tramo 3
-  Circuitos complementarios
-  Carreteras
-  Poblados
-  División comunal
-  Esteros y ríos
-  Volcán

HITO 16

TERMAS DE RALÚN

Atractivo	Paisaje natural fluvial y termal
Coordenadas (UTM WGS/84)	41°21'44.41"S / 72°19'54.59"O
Distancia acumulada	27,7 km (desde el cruce ruta CH-225 / V-69)



Desde el inicio de la ruta V-69 se debe recorrer 27 kilómetros hacia el sur, para acceder a la bifurcación que conduce a las Termas de Ralún, un hito que ha cobrado interés turístico durante los últimos años. Se trata de unos pozones de agua caliente, rústicos, al aire libre, sin costo para los visitantes, quienes pueden disfrutar de una tarde a orillas del río Petrohué entrando a las piscinas naturales o regalándose un baño de barro termal en la cara y el cuerpo.

El sendero corresponde a un camino rural secundario en bajada hacia el río Petrohué, que está debidamente señalizado y atraviesa algunas pequeñas arboledas en forma de bóveda natural. Al transitar por este camino de tierra, cuyo tramo es posible también hacerlo a bordo de un vehículo, se escucha a lo lejos el rumor del río. Tras un kilómetro de recorrido, existe un estacionamiento donde es posible dejar el vehículo a cambio de un pago. Cerca de ahí existe un local llamado "El Fogón de la Chelita", atendido por Celia Uribe, apodada "La Chelita", quien fue una de las primeras personas que cruzó a remo al otro lado del río para llevar turistas a las Termas de Ralún, en 1977.



Después de dejar el vehículo, hay que caminar unos 150 metros más abajo hasta toparse con una casa en forma de palafito, desde donde parte el servicio de un botero que cruza el río Petrohué por un monto fijo. El traslado hacia la otra orilla dura unos cinco minutos en lancha, y circulan según la disponibilidad de los turistas y la temporada del año. Luego de desembarcar, los visitantes deben caminar unos 200 metros siguiendo el curso del río hasta toparse con los



Río Petrohue en Ralún

Hito 16



pozones naturales. Dos son los principales: uno más ancho y bajo, con capacidad para varias personas y el agua más tibia; y otro un poco más compacto, más profundo y con el agua hirviendo.

Saliendo del relajante baño en las termas, se puede volver a la ruta principal V-69 para continuar hasta el pueblo de Ralún, flanqueado por densos bosques y un río Los Cuarteles omnipresente. A unos 36 kilómetros de Ensenada, en dirección sur, se accede hacia la izquierda por la ruta V-705. Tras recorrer otros dos kilómetros se anuncia la llegada a Ralún, que en el periodo colonial se convirtió en un lugar de tránsito para las



misiones circulares que partían desde Chiloé y terminaban, según dos versiones distintas, en el lago Rupanco o en el lago Nahuel Huapi por el Paso Vuriloche.

Según las recopilaciones, Ralún habría sido poblada inicialmente por colonos de la isla Huar, ubicada en el actual archipiélago de Calbuco. Tales antecedentes indican que los primeros habitantes de Ralún serían los hermanos Juan Antonio y Julián Velásquez Soto, en 1834, quienes habrían llegado a través del estuario del Reloncaví a través de botes y lanchas, pues en ese entonces aún no había camino.



**Cruce a Termas
de Ralún**
Hito 16





HITO 17

DESEMBOCADURA DEL RÍO PETROHUÉ

Atractivo	Paisaje natural fluvial. Caracterizado por un gran intermareal de abundante biodiversidad.
Coordenadas (UTM WGS/84)	41°22'56.91"S / 72°18'20.75"O
Distancia acumulada	30,5 km (desde el cruce ruta CH-225 / V-69)



Para acceder a la vista de la desembocadura del río Petrohué hay que salir de Ralún y volver por la ruta V-69 en dirección poniente. Cruzando el puente, unos 500 metros a mano derecha, se halla un sitio donde es posible detener el vehículo y contemplar el paisaje en que el río y el estuario del Reloncaví se encuentran. No es un mirador con infraestructura habilitada y, sin embargo, es un espacio ideal para contemplar este lugar altamente rico en biodiversidad.



De hecho, en el lugar se produce una zona intermareal formada por el delta del



río Petrohué, que discurre por 36 kilómetros desde su origen en el lago Todos los Santos hasta su desembocadura en el estuario del Reloncaví. Una zona intermareal es un fenómeno natural que se produce debido a los cambios bruscos del movimiento de las mareas; en este caso, fruto del choque de corrientes entre el río y el estuario, dejando una explanada de arena y vegetación que separa ambos cursos de agua.

Si toca un día despejado, desde este mirador es perfectamente distinguible la silueta del volcán Corcovado, ubicado al sur de Chaitén, que con su forma puntiaguda y su cráter nevado atrae las miradas de los visitantes.

El río Petrohué se origina por el retroceso de los glaciares. Corresponde al único desagüe natural del lago Todos los Santos, conformando una cuenca hidrográfica de enorme valor escénico, con montañas escarpadas y vegetación típica de la selva valdiviana en medio de un clima templado húmedo, con precipitaciones en torno a los



Desembocadura del Petrohue

Hito 17



2.500 y 3.000 mm anuales. En su intrincada geografía recibe el aporte de varios ríos, riachuelos y esteros tributarios procedentes de los volcanes Osorno y Calbuco, y de la sierra de Santo Domingo, que le entregan aguas frías, oxígeno y nutrientes. La hoya hidrográfica del Petrohué es de 2.640 km² y tiene un régimen de alimentación pluvial. También es un espacio apropiado para disfrutar de la pesca deportiva y de actividades recreativas como el rafting.

El estuario del Reloncaví, en tanto, es una franja de agua semicerrada que justamente se forma con las aguas dulces provenientes de los ríos, y las saladas que vienen desde el mar abierto. Ahí vierten sus aguas, además del Petrohué, los ríos Blanco, Puelo y Cochamó, conformando un ecosistema rico en biodiversidad. De poniente a oriente, se extiende desde Caleta La Arena-Caleta Puelche, en los primeros tramos de la Carretera Austral, hasta la citada desembocadura del río Petrohué. Su importancia histórica radica en que se constituyó en uno de los lugares de paso obligado de las misiones circulares de la Ruta de los Jesuitas, que comenzaba en Chiloé y seguía por el seno del Reloncaví. Al borde del estuario destaca Cochamó, un pueblo de gran belleza escénica, declarado Zona de Interés Turístico (ZOIT) junto a Puelo y Hualaihué, y cuyos alrededores reúnen cualidades que lo convierten en un destino único en el país: el trekking a La Junta, por el valle del río Cochamó, es un imperdible.



**Cementerio
de Ralún**

Hito 17





LAGUNA CAYUTUÉ

HITO 18

Atractivo	Paisaje natural marcado por la presencia lacustre y de bosque templado lluvioso.
Coordenadas (UTM WGS/84)	41°16'49.37"S / 72°15'44.78"O
Distancia acumulada	44,8 km (desde el cruce ruta CH-225 / V-69)

Para llegar a la laguna Cayutué hay que tomar el mismo camino secundario V-705 que conduce a Ralún. Desde ahí se debe avanzar 11 kilómetros por un camino de ripio en malas condiciones, idealmente a bordo de un vehículo 4x4, hasta estacionar en el sector Portezuelo Cabeza de Vaca, rodeado de casas dispersas y containers que en época veraniega brindan servicio de venta de alimentos.

Luego, la única alternativa para llegar a Cayutué es caminando por un sendero de baja dificultad, de 3,1 kilómetros de extensión, que atraviesa un bosque muy espeso de ulmos, coigües, canelos y helechos. Una hora y media dura aproximadamente el trayecto hasta el lecho del lago, siguiendo el curso del río La Cachimba, siendo posible incluso conectar en dirección norte con el lago Todos los Santos, recorriendo seis kilómetros más; sin embargo, en el período invernal el sector Portezuelo Cabeza de Vaca suele estar cubierto de nieve, por lo que es recomendable hacer el circuito entre noviembre y abril cuando baja el nivel de precipitaciones, ya que el camino se vuelve húmedo y barroso.

Tanto los religiosos como los conquistadores españoles tenían referencias de Cayutué por ser esta una zona de tránsito de pueblos originarios a uno y otro lado de los Andes. Actualmente un sendero que se desprende de la laguna Cayutué hacia el oriente puede conectar con La Junta, donde convergen los ríos Blanco y Esperanza, para luego enfilarse hacia el Paso Vuriloche.

El principal afluente de la laguna Cayutué es el río Conchas, que en sus inicios lleva el nombre de Quitacalzones y se origina muy cerca del sector Bandurrias. Otros afluentes



Sendero a
Laguna Cayutué
en invierno

Hito 18

directos son el río La Cachimba y el río Limón. El desagüe del Cayutué se produce en el río homónimo y discurre en dirección norte en un tramo de cuatro kilómetros hasta llegar al lago Todos los Santos; cercano a su desembocadura, además, desagua el río Frutillar, que drena el faldeo oeste del cerro Bonete.

La zona de Cayutué tiene una baja densidad poblacional y una actividad económica de subsistencia con predominio de ganadería, agricultura y silvicultura, vinculado a un modo de vida rural, que es un resultado entre una mezcla cultural de tradición chilota y mapuche.

Quienes llegaron a este punto, pueden disfrutar de un reconfortante baño en las



cálidas aguas de la laguna, epílogo ideal de la caminata por el sendero y del recorrido de esta Ruta Patrimonial.

Asimismo, para quienes deseen continuar la travesía desde el hito 18 hasta uno de los brazos del lago Todos los Santos, se recomienda previamente haber realizado un contacto y coordinación con el servicio de navegación que permite cruzar el lago y retornar a Petrohué. Dicho servicio puede ser concertado en el muelle de Petrohué. Tanto la laguna como el sendero que permite acceder al lago, están dentro del área protegida y no cuenta con áreas de acampada habilitadas, estando prohibida además la realización de fogatas, por el riesgo de incendios forestales.



Laguna Cayutué
Hito 18



SENDEROS DEL PARQUE NACIONAL VICENTE PÉREZ ROSALES

El Parque Nacional Vicente Pérez Rosales cuenta con 17 senderos, divididos bajo dos criterios: por sector y por dificultad. En el primer caso figuran cuatro senderos en el sector Ensenada; otros cuatro en el sector Saltos del Petrohué; y, por último, nueve en el sector Petrohué y Peulla. También se agrupan en senderos de baja, media y alta dificultad.

SECTOR ENSENADA

1. Sendero Laguna Verde (ver Hito 4)

2. Sendero Los Pilleyos: es un sendero calificado de baja dificultad que nace del cruce con el de Laguna Verde. Con 1,2 kilómetros de recorrido y con una duración de 15 minutos, esta caminata permite bordear la Laguna Verde en su margen norte y aproximarse al lago Llanquihue entre el bosque nativo y leves escoriales de lava provenientes del Volcán Osorno. Tiene dos miradores: Ngen-Winkul y Ngen-K. A diferencia del propio sendero a Laguna Verde, Los Pilleyos no cuenta con infraestructura para personas con discapacidad.

3. Sendero Los Pumas: es un sendero de baja dificultad que se extiende por 400 metros y dura 20 minutos, ubicado en los faldeos poniente del volcán Osorno. Se accede a él por la subida hacia el centro de esquí, por la ruta V-555.

4. Sendero Cráter Rojo: es una caminata de media dificultad a través de la cual se accede a un cráter rojo en los faldeos del volcán Osorno, que se asemeja mucho a la superficie lunar. El trayecto es de 1,2 kilómetros y tiene una duración de 30 minutos.



Bosque nativo

Hito 18







SECTOR SALTOS DEL PETROHUÉ

5. Sendero Los Saltos del Río Petrohué: es el sendero más visitado dentro del Parque Vicente Pérez Rosales porque conduce a las cascadas del río Petrohué, célebres en todo el país por la fuerza de sus aguas y su belleza escénica. Se trata de una caminata de baja dificultad que tiene 280 metros de extensión, cuyo inicio es en la intersección con el sendero Carilemu, poco después de salir de la ruta CH-225 y cruzar el río Los Patos. A 150 metros el sendero Los Saltos del Petrohué se cruza con el sendero Los Enamorados, tras lo cual hay que virar hacia la izquierda para sentir más de cerca el rumor del río y hasta las gotas en la cara. Ahí existen dos miradores y, en días despejados, se puede admirar el telón de fondo con los volcanes Osorno y Calbuco. Se estima que el tiempo total de recorrido es de 15 minutos, pero, desde luego, este se puede extender con las fotografías que seguramente se tomarán los visitantes.

6. Sendero Carilemu: se ubica en la zona de Petrohué. Es un sendero pensado para niños y niñas, es decir, de baja dificultad. Su punto de inicio es en el sector de los baños, donde hay una señalética que indica la intersección con el sendero Saltos del Petrohué. Consiste en una caminata de baja dificultad y que, en tiempo de ida y regreso, a un paso cansino, demora una hora aproximadamente. En total es un kilómetro de recorrido no lineal, donde se cruzan dos pasarelas de madera y una llamada "zona de contemplación", según un cartel de la CONAF. Es muy frecuente, tras días muy lluviosos, ver algunas pozas, por lo que se recomienda usar un calzado adecuado para pasear adecuadamente.



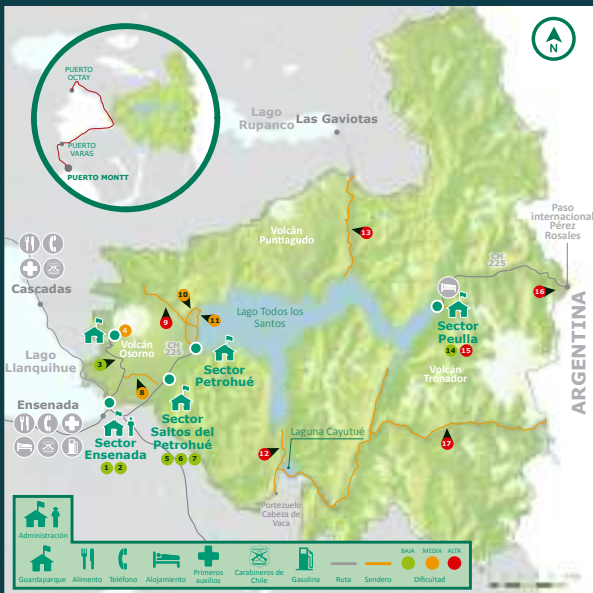
**Sendero Mirador Sierra
Santo Domingo**
Hito 9

7. Sendero Laguna Los Enamorados:

corresponde al tercer sendero en torno a los Saltos del Petrohué y bordea el río homónimo. Surge justamente de la intersección con el sendero Saltos del Petrohué y se extiende por 596 metros de recorrido entre medio de la vegetación típica de la selva valdiviana. El sendero de baja dificultad conduce a la laguna Los Enamorados, un hermoso cuerpo de agua de color turquesa que tiene una cascada de fondo. Se llama así, dice la leyenda, por la forma de corazón que tiene la laguna observada desde arriba. Pese a su nombre que invita a las parejas a acercarse a la orilla de la laguna, existe un cartel en su entorno que indica claramente la prohibición de bañarse por el peligro que representan sus aguas. Para recorrer este sendero se requieren unos 40 minutos a paso lento.

8. Sendero El Solitario: en este sector de Saltos de Petrohué, es el único sendero que tiene dificultad media. Es una antigua huella que discurre por la falda sur del volcán Osorno y que une, en dirección poniente-oriente, el camino al centro de esquí del volcán con la carretera que conduce al lago Todos los Santos. En algunos tramos el sendero se encuentra cubierto por cenizas emanadas de la última erupción del volcán Calbuco, ocurrida en 2015. Hasta el año 2011 contaba con un espacio para mountain-bike, pero ahora solo está habilitado para senderismo. Se puede realizar de varias formas, pero la que predomina, justamente, es en sentido oeste-este para llegar hasta su máximo hito: la vista del volcán Osorno y sus glaciares. El trayecto dura dos horas y tiene una extensión de 5,7 kilómetros. Se puede disfrutar todo el año, aunque se recomienda que sea entre noviembre y abril para evitar la época de mayores lluvias.







CONAF

SECTOR
LA PICADA

CHILE

SECTOR PETROHUÉ Y PEULLA

9. Sendero Paso Desolación: a diferencia del sendero Los Alerces, el sendero Paso Desolación tiene dificultad alta y un recorrido de 11,5 kilómetros. Con una altura máxima de 1.604 metros, hacia el final del tramo, este sendero se inicia en Puerto Petrohué y corresponde a una antigua huella ganadera por la que se trasladaban animales entre el lago Todos los Santos y el lago Llanquihue. La primera parte del sendero es de una pendiente suave hasta el cruce con el sendero Los Alerces, ubicado a 4,3 kilómetros del inicio del sendero. En ese trayecto se divisa el aluvión Quitralpique bien señalizado, cuatro quebradas y un bosque de coigües y ulmos. Tras el cruce con Los Alerces, el sendero Paso Desolación conduce al Mirador La Picada, desde donde se puede observar el cerro homónimo. Desde la intersección con Los Alerces hay que subir 1,9 kilómetros hasta llegar al Mirador La Picada, el que tiene una altura de 611 metros. Al cabo de 5,3 kilómetros más se llega al punto más alto del sendero, en la falda nororiente del volcán Osorno: el café La Picada, antigua área del Refugio de Montaña La Picada, lugar desde donde también se inicia el sendero en dirección contraria, pero entrando por el Tramo 1 sobre la ribera del Lago Llanquihue. Poco antes de llegar al café La Picada, se encuentra el Paso Desolación, que da nombre al sendero, y que deriva del paisaje desprovisto de vegetación en ese tramo específico, producto de los aluviones.



**Sendero Paso
Desolación**
Hito 12

10. Sendero Los Alerces o Los Alerzales: se ubica en la zona del lago Todos los Santos y tiene una extensión de 1,5 kilómetros. Tiene conexión con los senderos Paso Desolación y Rincón del Osorno. Comienza en Puerto Petrohué, desde donde se obtiene una vista privilegiada del lago Todos los Santos. Con una altura máxima de 322 metros sobre el nivel del mar (dificultad media), este sendero tiene tres horas de duración y recorre un camino de lava volcánica y vegetación nativa. De hecho, el visitante se topa con dos aluviones enormes bien señalizados que llevan a imaginar la magnitud de lo sucedido con la naturaleza. Poco después de cruzar el segundo aluvión se produce el cruce con el sendero Paso Desolación; tras cinco minutos de ese cruce, se accede al Mirador Los Alerces, donde se puede tomar un respiro y disfrutar de una vista muy limpia de las verdosas aguas del lago Todos los Santos. El sendero toma su nombre por la enorme cantidad de alerces que existía en este lugar; ahora solo quedan unos pocos de estos árboles milenarios.

11. Sendero Rincón del Osorno: es un sendero de dificultad media que se extiende por la ribera poniente del lago Todos los Santos y que tiene una extensión de 2,4 kilómetros, con un tiempo estimado de 1,5 horas. El sendero se cruza con el Mirador Rincón del Osorno, que representa la máxima altura del tramo, con 250 metros sobre el nivel del mar. Si se sigue caminando, ahora siempre en bajada, es posible acceder a la intersección con el sendero Los Alerces. En todo el recorrido hay una vista magnífica del volcán Osorno, hacia el poniente.

12. Sendero Cayutué (ver Hito 17)

13. Sendero Valle El Callao (ver Hito 13)



Volcán Osorno

Hito 5







14. Sendero El Velo de la Novia: ubicada a solo 10 minutos de Villa Peulla, el Velo de la Novia es la cascada más visitada del sector. Hacia ella se accede por un sendero que parte del poblado mismo, ubicado en el extremo oriente del lago Todos los Santos, y sigue por casas de arquitectura típica de la zona hasta pasar por dos pequeñas turbinas que generan la energía eléctrica para el pueblo. La segunda parte del tramo bordea el arroyo Bruto, río que nace en la misma cascada, para finalmente cruzar un puente peatonal y llegar a destino. La distancia total del recorrido es de 400 metros.

15. Sendero Laguna Margarita: conduce en un tiempo de cinco horas a la laguna Margarita, un cuerpo de agua de incalculable valor escénico, rodeado por cascadas, en medio de un paisaje exuberante, ubicada además en el punto más alto del sendero: 1.245 metros sobre el nivel del mar. El sendero tiene una extensión de 8 kilómetros, es de dificultad alta y se inicia poco después de la turbina de Villa Peulla.

16. Sendero Cerro Rigi: este sendero de alta dificultad tiene un trayecto de 8 kilómetros y dura 5,5 horas. La leyenda dice que algún miembro de la familia suiza Roth-Schirmer habría bautizado así al cerro en homenaje a una montaña de los Alpes suizo llamada Rigi, también conocida como "Reina de las montañas".

17. Sendero Paso Vuriloche (ver Hito 14)



Delta río Blanco. Sendero
Paso Vuriloche

Hito 14



BIBLIOGRAFÍA:**Muelle Peulla**

Hito 15

- Brahm, Enrique, "La Consolidación de una Colonia en la Patagonia Occidental: Chilenos y Alemanes en Torno a la Creación de la Provincia de Llanquihue (Capital Puerto Montt, Chile)", en Revista Magallania vol.42 no.1 Punta Arenas, 2014.
- CONAF, 2015, Plan de Manejo del Parque Nacional Vicente Pérez Rosales.
- CONAF, 2013, Breve historia del Parque Nacional Vicente Pérez Rosales.
- Canales Domich, Guillermo, Purailla. La historia no contada, Comunidad Indígena Purailla, Puerto Varas, 2019.
- Luebert, Federico y Pliscoff, Patricio, Sinopsis Bioclimática y Vegetacional de Chile, Editorial Universitaria S.A. Santiago de Chile, 2006.
- Moreno et al. 1985. Geología y Riesgo Volcánico del Volcán Osorno y Centros Eruptivos Menores. Departamento de Geología y Geofísica, Universidad de Chile.
- Pino Soto, Alejandro, "Los discursos raciales de la Colonización Germana en el territorio Mapuche-Williche durante el Siglo XIX. Una aproximación desde el caso de Vicente Pérez Rosales", Seminario para optar al título profesional del profesor en Enseñanza media con mención en Historia y Geografía, Universidad de Los Lagos, diciembre, 2020.
- Programa MaB UNESCO, Documento Base para la incorporación del territorio andino de la Región de Los Lagos a la Red Mundial de Reservas de la Biósfera, 2007.
- Programa Estratégico Mesorregional Ruta Escénica Lagos y Volcanes –

Corporación Patrimonio & Paisaje, Catalogo de Paisajes. Ruta escénica Lagos y volcanes de Chile, 2021.

- Urbina, Ximena, "La frustrada misión estratégica de Nahuelhuapi, un punto en la inmensidad de la Patagonia", en Revista Magallania v.36 n.1, Punta Arenas jun., 2008.

- Vásquez Díaz Alejandra Verónica, "Modelación del Paisaje Volcánico Chileno: Parques Nacionales y la Representación de una Identidad Territorial", Tesis para optar el título profesional de Arquitecto y grado académico de Magíster en Arquitectura del Paisaje, PUC, abril 2015.

- Valderrama Aguilar, Rodrigo, "Modificaciones geográficas y vegetacionales como evidencias en el esclarecimiento de la historicidad del Paisaje Cultural del paso "Los Vuriloches", Región de Los Lagos, Chile, entre los Siglos XVI al XXI", Trabajo de titulación presentado como parte de los requisitos para optar al Título de Ingeniero en Conservación de Recursos Naturales, Universidad Austral, Valdivia, 2017.

PÁGINAS WEB:

- www.laensenada.cl
- www.ptovaras.cl
- www.fotografiapatrimonial.cl
- www.memoriachilena.cl
- www.laderasur.com
- <https://www.conaf.cl/parques/parque-nacional-vicente-perez-rosales/>



RUTA
PATRIMONIAL
VICENTE PÉREZ ROSALES PARQUE NACIONAL

rutas.bienes.cl